

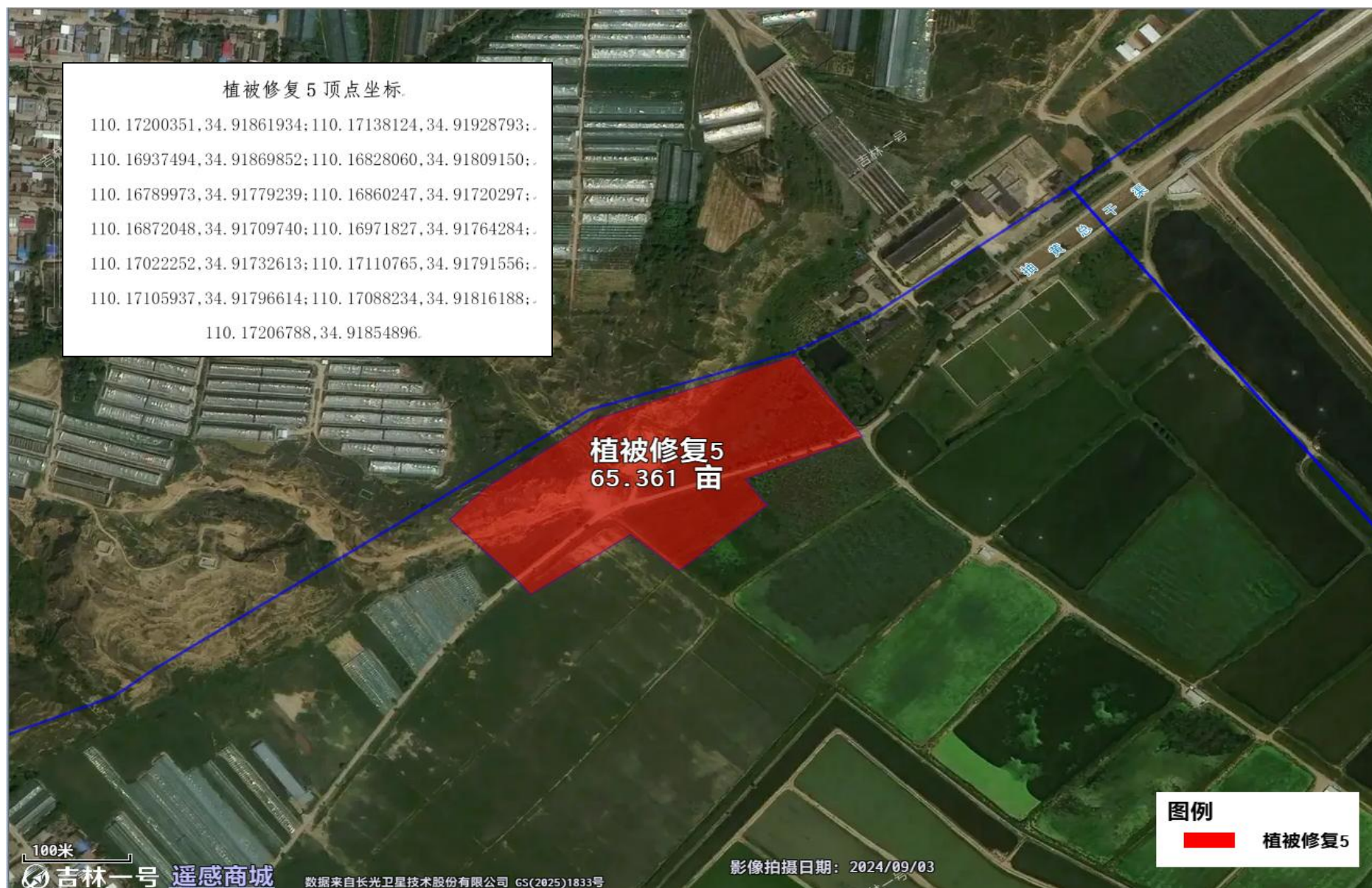
附图 2: 2025 年陕西黄河湿地省级自然保护区黄河流域重要湿地保护治理项目退化湿地保护修复位置图











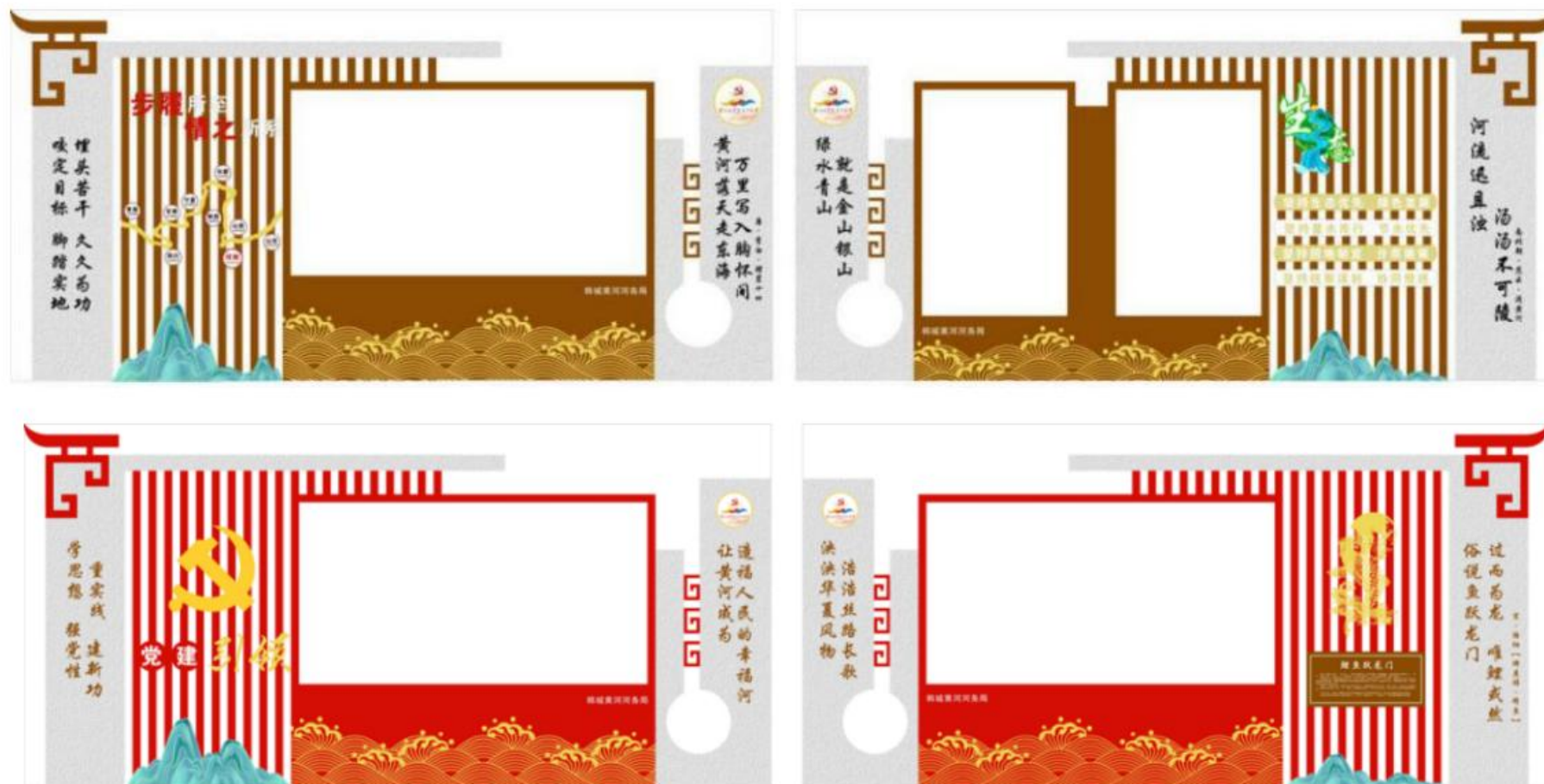


附图 3：2025 年陕西黄河湿地省级自然保护区黄河流域重要湿地保护治理项目警示牌位置图



附图 5：2025 年陕西黄河湿地省级自然保护区黄河流域重要湿地保护治理项目宣传牌、警示牌设计图

(1) 韩城宣传牌式样（批复后现场测绘详细设计）



(2) 合阳宣传牌式样（批复后现场测绘详细设计）



(3) 大荔县社区共建宣传牌式样（批复后现场测绘详细设计）



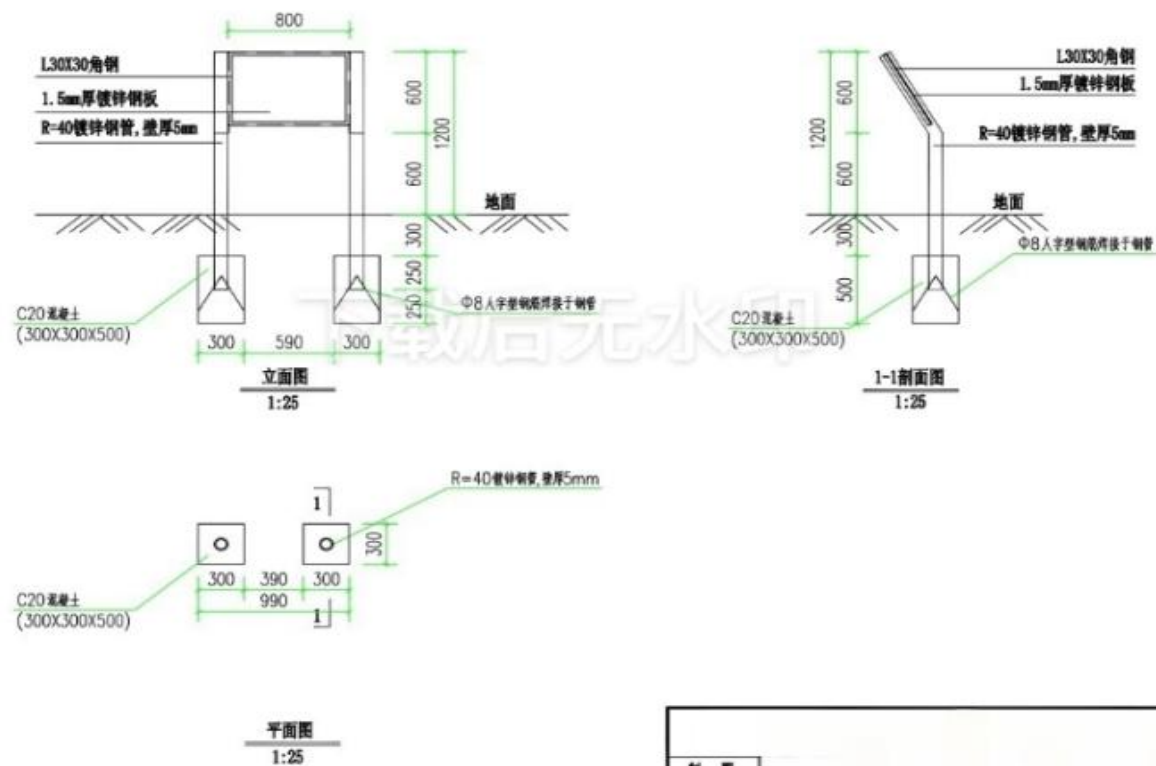
(4) 亚克力制度牌、宣传牌式样（批复后现场测绘详细设计）



(5) 韩城湿地中心效果图（部分）（批复后现场测绘详细设计）



(6) 警示牌（批复后现场测绘详细设计）



制 图	
设 计	
校 对	
审 核	
工程负责人	
审 定	

附图 6：2025 年陕西黄河湿地省级自然保护区黄河流域重要湿地保护治理项目湿地保护修复地块现状图

1.植被修复 1



2.植被修复 2



3.植被修复 3



4.植被修复 4



5.植被修复 5



6. 植被修复 6



7. 植被修复 7



8.1 封育保护 1



8.2 封育保护 2

