

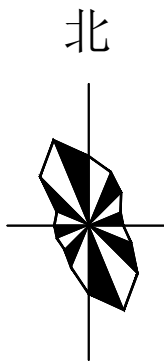
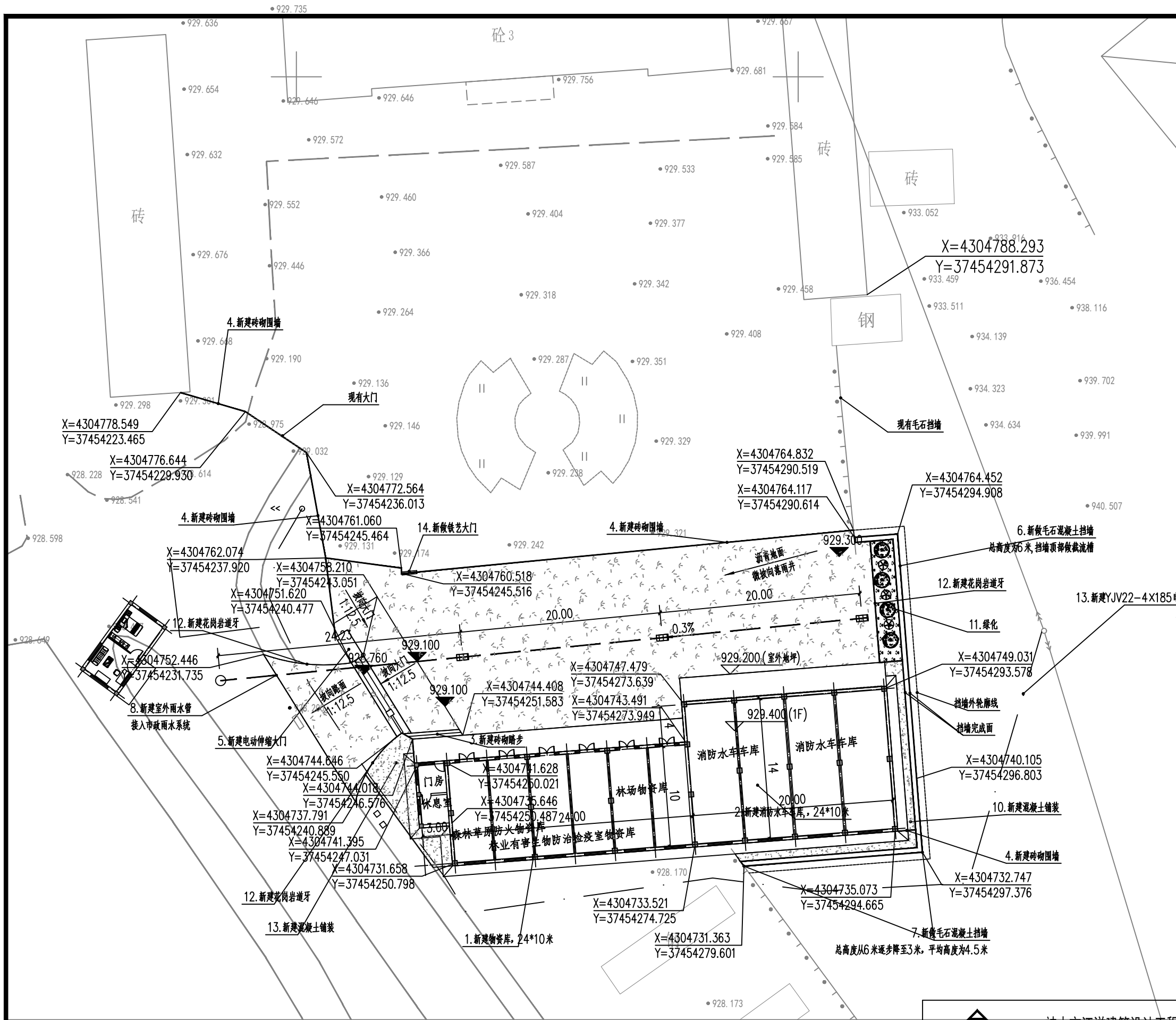
建筑物轴线交点坐标
X=4233132.873
Y=37383991.249

- 说明：
1. 图中建筑物为建筑物的外轮廓平面。
 2. 图中标注的尺寸均为建筑物外墙面之间或建筑物退用地红线的距离。
 3. 图中尺寸、坐标和标高均以米为单位。
 4. 图中采用采用2000国家大地坐标系，2000国家大地高程系统。

总平面布置图 1:1000

| | | | | | | | | |
|-------------------------------------------------------------------------------------------------------------------------------------------------------------------------------------------------------------------|-----|-----|-----------------------------------------------------------------------------------|-------------------------------------|-------------------|-----|------------|-----|
| <div></div> <div>神木市汪洋建筑设计工程有限公司</div> <div>SHENMUSHI WANGYANGJIANZHUSHEJIGONGCHENYOUNGONGSI</div> <div>证书号 A261132440</div> | | | | 工程名称 神木市林业局 | | | | |
| | | | | 项目名称 森林防火物资储备库及林业有害生物防治检疫物资库建设项目 | | | | |
| 项目负责人 | 李 强 | 李强 | 设 计 | 尚文龙 | <div>总平面布置图</div> | 设计号 | WY2025-S03 | |
| 工种负责人 | 张敬梅 | 张敬梅 | 绘 图 | 尚文龙 | | 图 别 | 建 施 | |
| 审 定 | 张敬梅 | 张敬梅 | <div>• 本图纸版权归神木市汪洋建筑设计工程有限公司所有，不得用于本工程以外范围。 • 本图纸需手续齐全方可施工。 电话：.3744718</div> | | | 图 号 | G02 | |
| 校 核 | 李 强 | 李强 | | | | 电 话 | .3744718 | 日 期 |

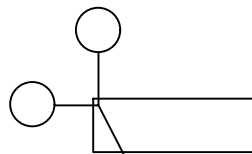
总平面布置图



比例尺



0m 5m 10m 20m 30m 40m



X=4233132.873
Y=37383991.249

建筑物轴线交点坐标

- 说明：
1. 图中建筑物为建筑物的外轮廓平面。
 2. 图中标注的尺寸均为建筑物外墙面之间或建筑物退用地红线的距离。
 3. 图中尺寸、坐标和标高均以米为单位。
 4. 图中采用采用2000国家大地坐标系，2000国家大地高程系统。

总平面坐标定位图 1:1000

| | | | | | |
|----------------------------------------------------------------------------------------------------------------------------------------------------------------|-----|------|-----|-----------------------------|------------|
|  神木市汪洋建筑设计工程有限公司 SHENMUSHI WANGYANGJIANZHUSHEJIGONGCHENYOUXINGONGSI | | 工程名称 | | 神木市林业局 | |
| | | 项目名称 | | 森林防火物资储备库及林业有害生物防治检疫物资库建设项目 | |
| 项目负责人 | 李强 | 设计 | 尚文龙 | 设计号 | WY2025-S03 |
| 工种负责人 | 张敬梅 | 绘图 | 尚文龙 | 图别 | 建施 |
| 审定 | 张敬梅 | 审核 | 李强 | 图号 | G03 |
| 校核 | 李强 | 审核 | 李强 | 日期 | 2025.08. |

