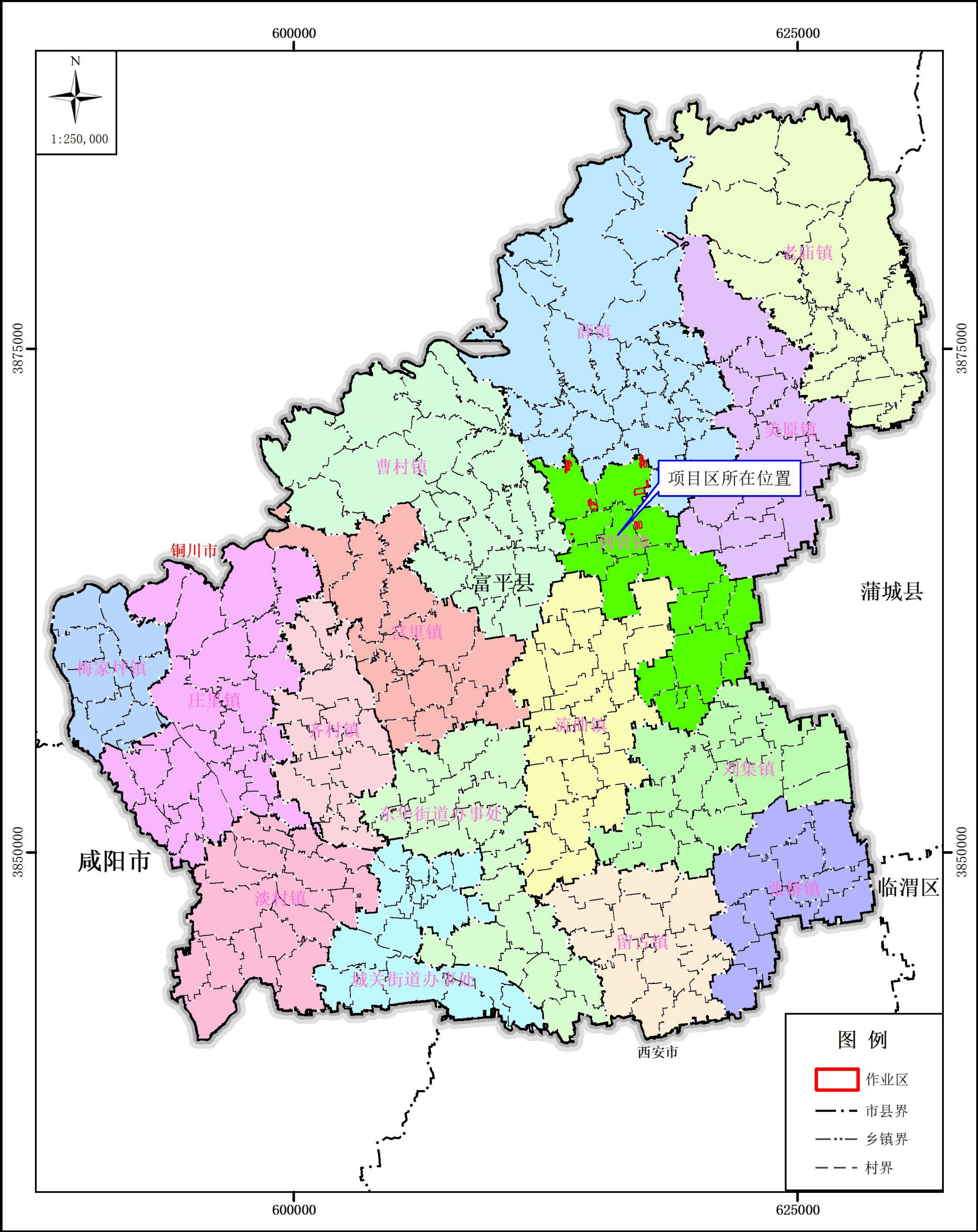


富平县2025年度省级林业草原改革发展资金到贤镇柿子低产低效林改造项目  
位置示意图（富平县）

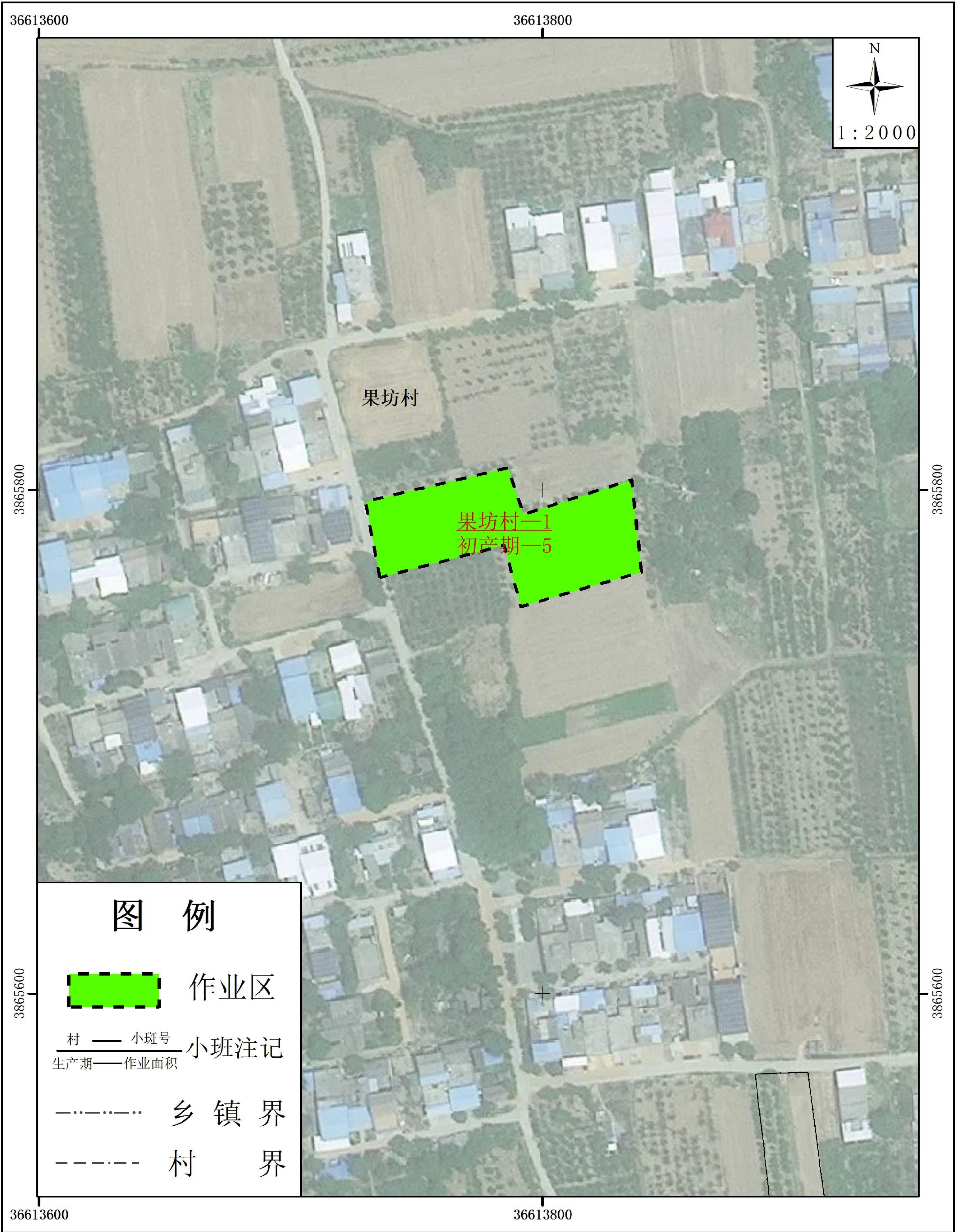


制图单位：陕西越琨环境规划设计有限公司  
制图日期：2025年12月  
审核人：孙益民  
制图人：赵坤、康亮

2000国家大地坐标系 1985国家高程基准



富平县2025年度省级林业草原改革发展资金到贤镇柿子低产低效林改造项目  
果坊村作业设计图

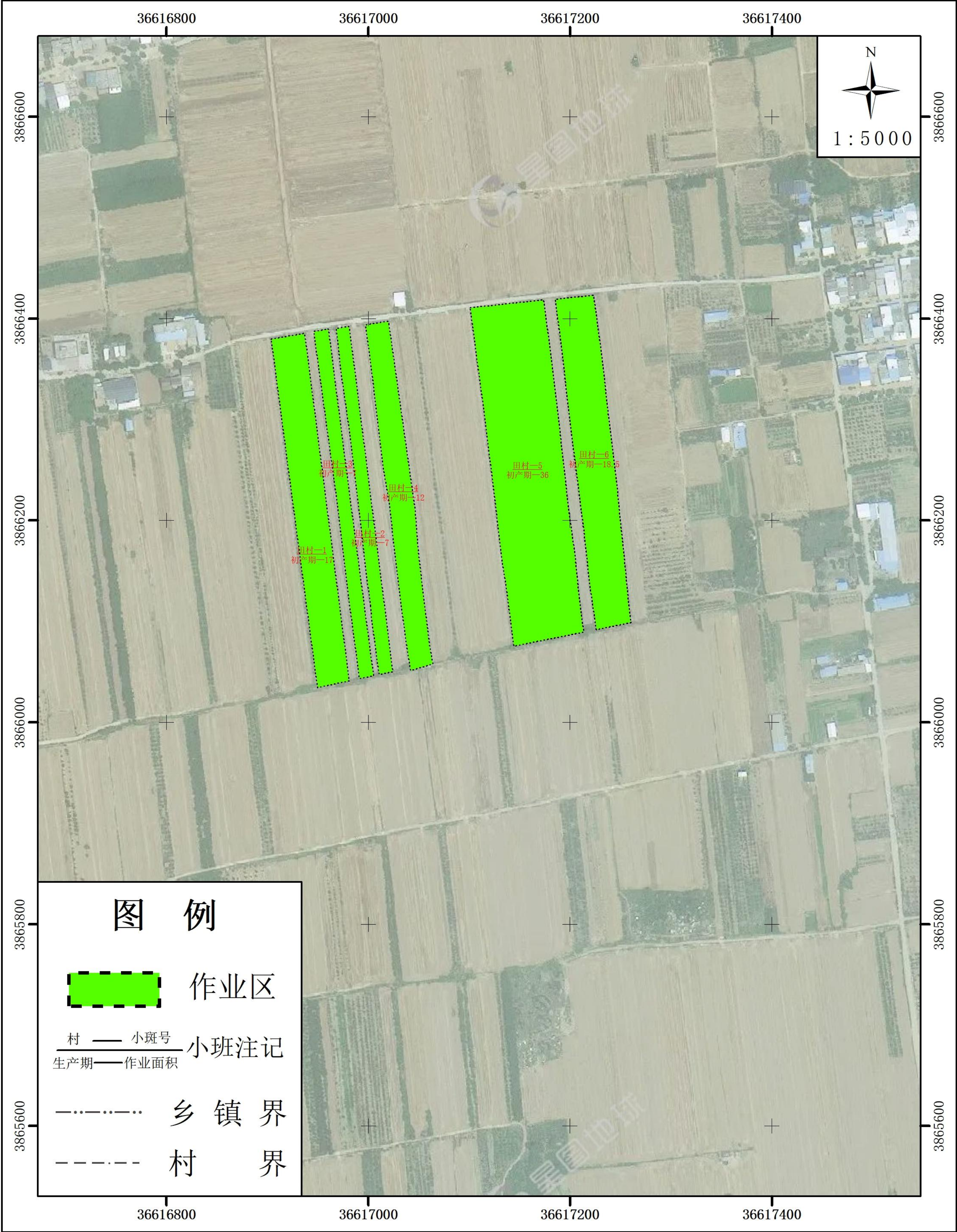


制图单位：陕西越琨环境规划设计有限公司  
制图日期：2025年12月  
审 核 人：孙益民  
制 图 人：赵坤、康亮

2000国家大地坐标系 1985国家高程基准



富平县2025年度省级林业草原改革发展资金到贤镇柿子低产低效林改造项目  
田村作业设计图

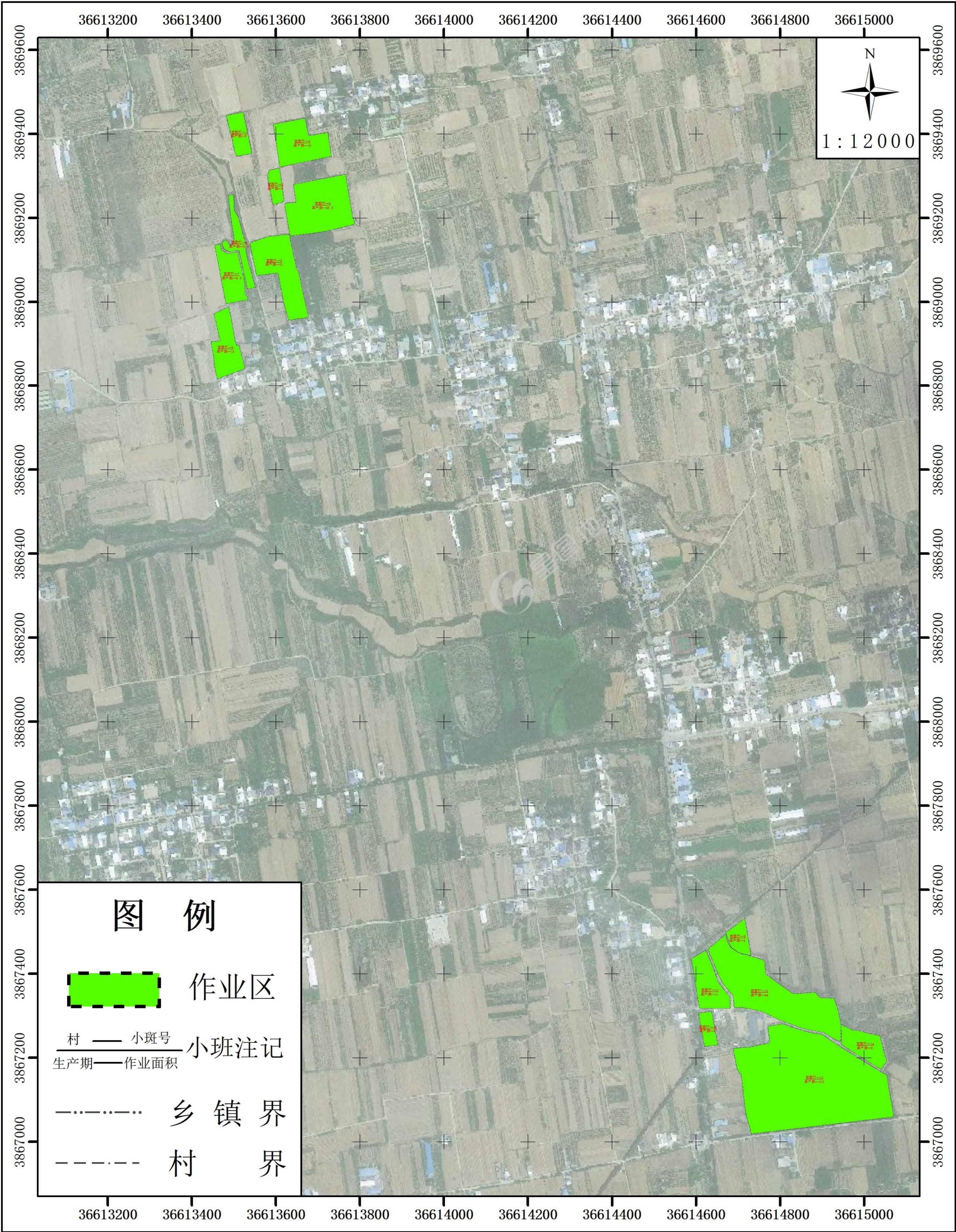


制图单位：陕西越琨环境规划设计有限公司  
制图日期：2025年12月  
审 核 人：孙益民  
制 图 人：赵坤、康亮

2000国家大地坐标系 1985国家高程基准



富平县2025年度省级林业草原改革发展资金到贤镇柿子低产低效林改造项目  
西樊村作业设计图1

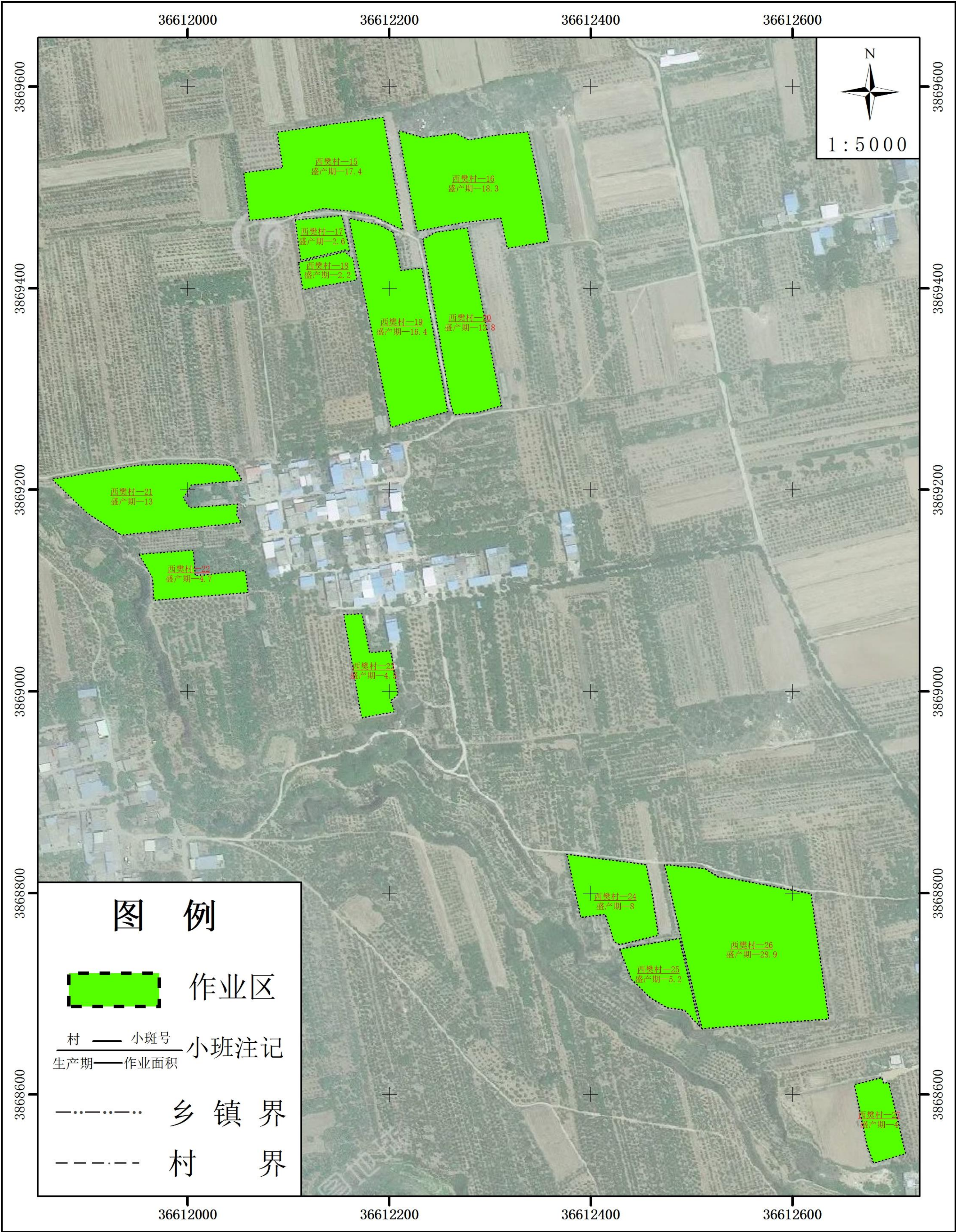


制图单位：陕西越琨环境规划设计有限公司  
制图日期：2025年12月  
审核人：孙益民  
制图人：赵坤、康亮

2000国家大地坐标系 1985国家高程基准



富平县2025年度省级林业草原改革发展资金到贤镇柿子低产低效林改造项目  
西樊村作业设计图2

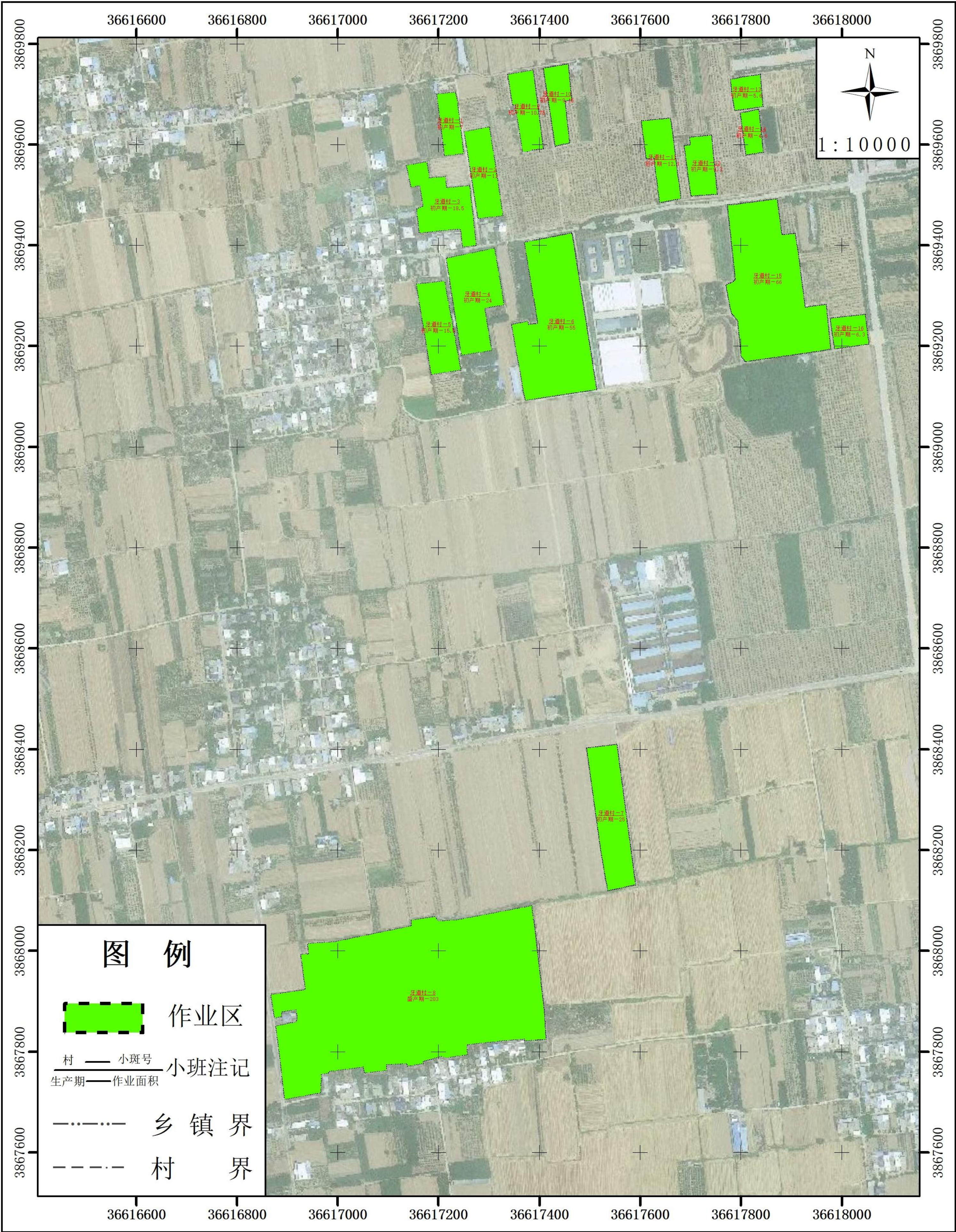


制图单位：陕西越琨环境规划设计有限公司  
制图日期：2025年12月  
审核人：孙益民  
制图人：赵坤、康亮

2000国家大地坐标系 1985国家高程基准



富平县2025年度省级林业草原改革发展资金到贤镇柿子低产低效林改造项目  
牙道村作业设计图



制图单位：陕西越琨环境规划设计有限公司  
制图日期：2025年12月  
审核人：孙益民  
制图人：赵坤、康亮

2000国家大地坐标系 1985国家高程基准