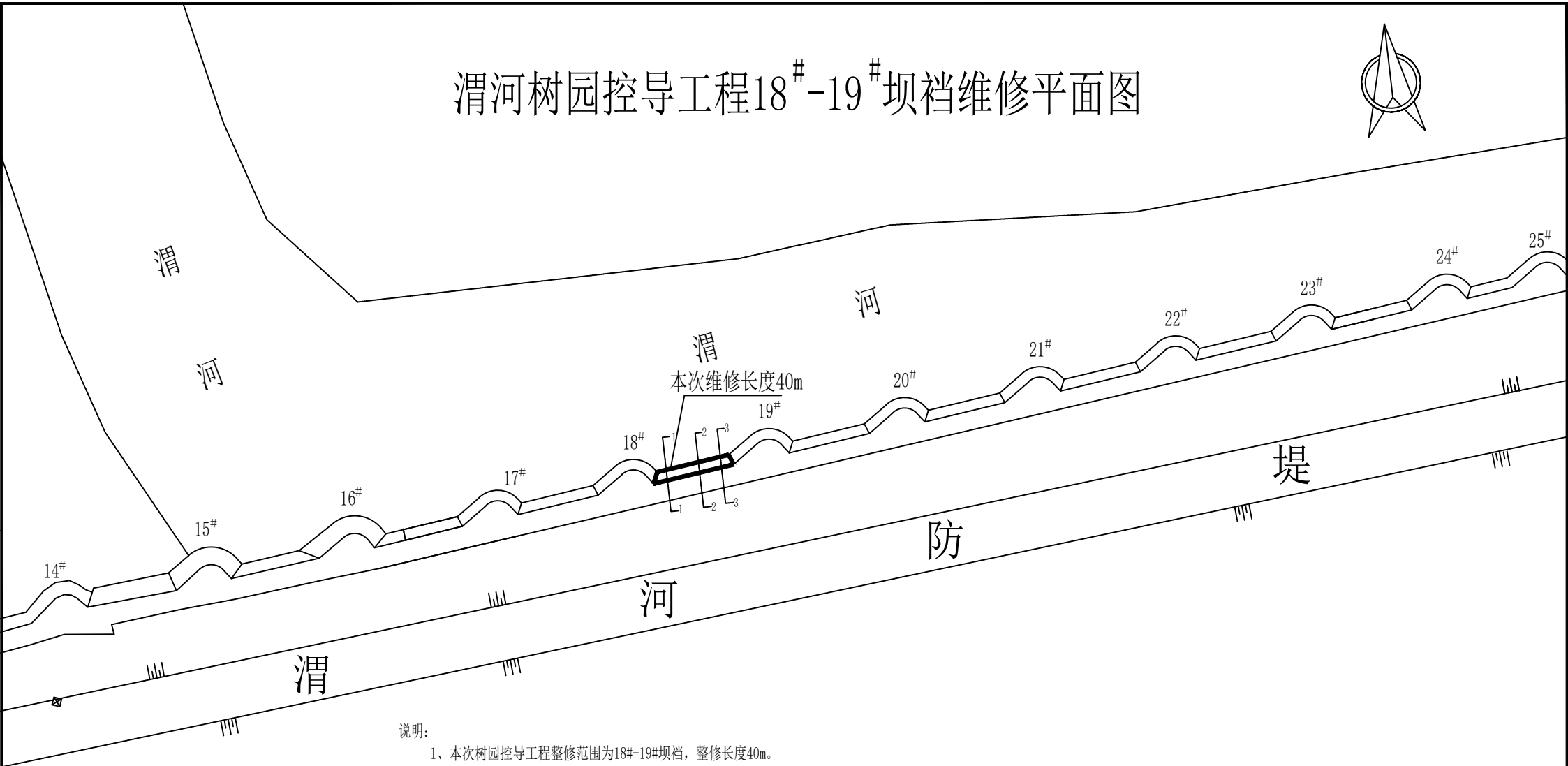


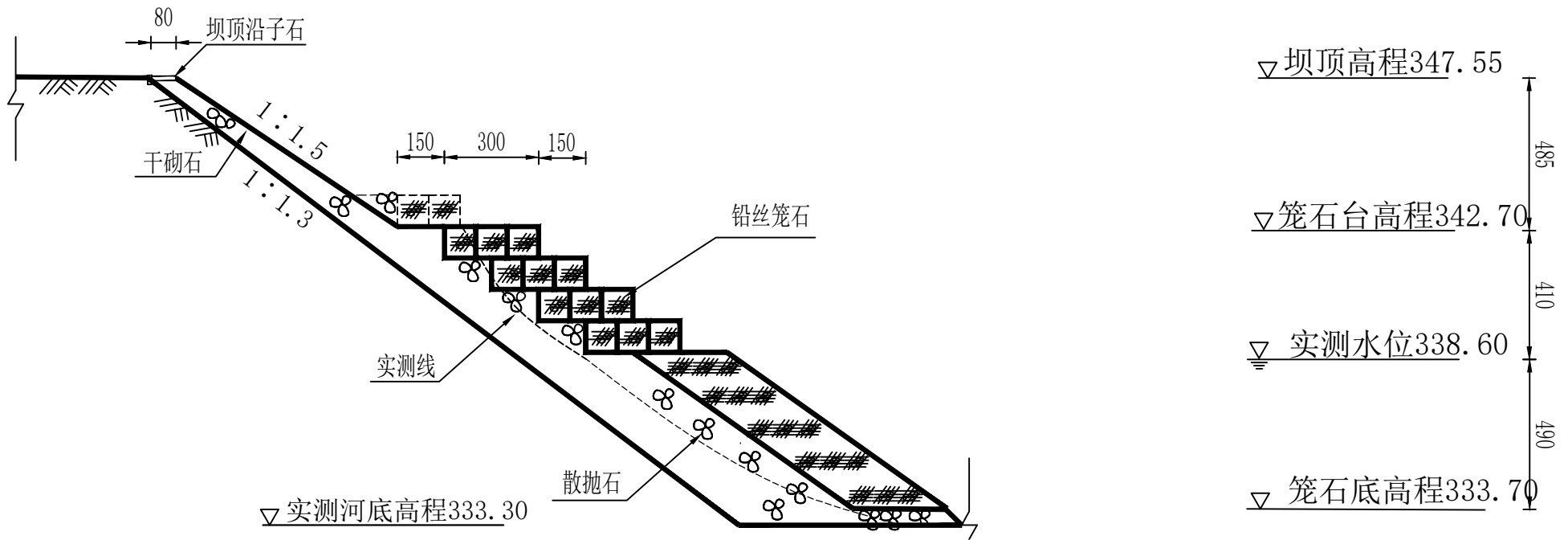
渭河树园控导工程18[#]-19[#]坝档维修平面图



说明:

- 1、本次树园控导工程整修范围为18#-19#坝档，整修长度40m。
- 2、图中高程为1985国家高程基准，单位为m。尺寸单位均为cm。

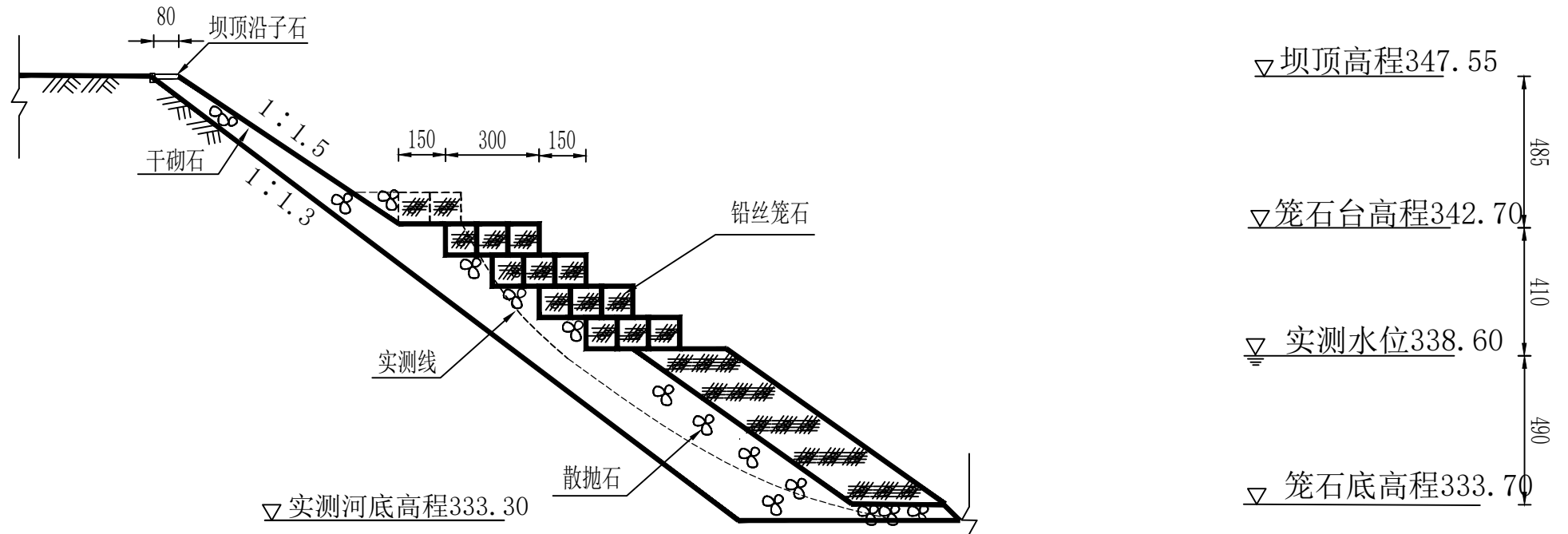
18#-19#坝档1-1断面图1:200



说明:

- 1、图中高程采用1985国家高程系统，单位尺寸均为m。
- 2、尺寸单位均为cm。

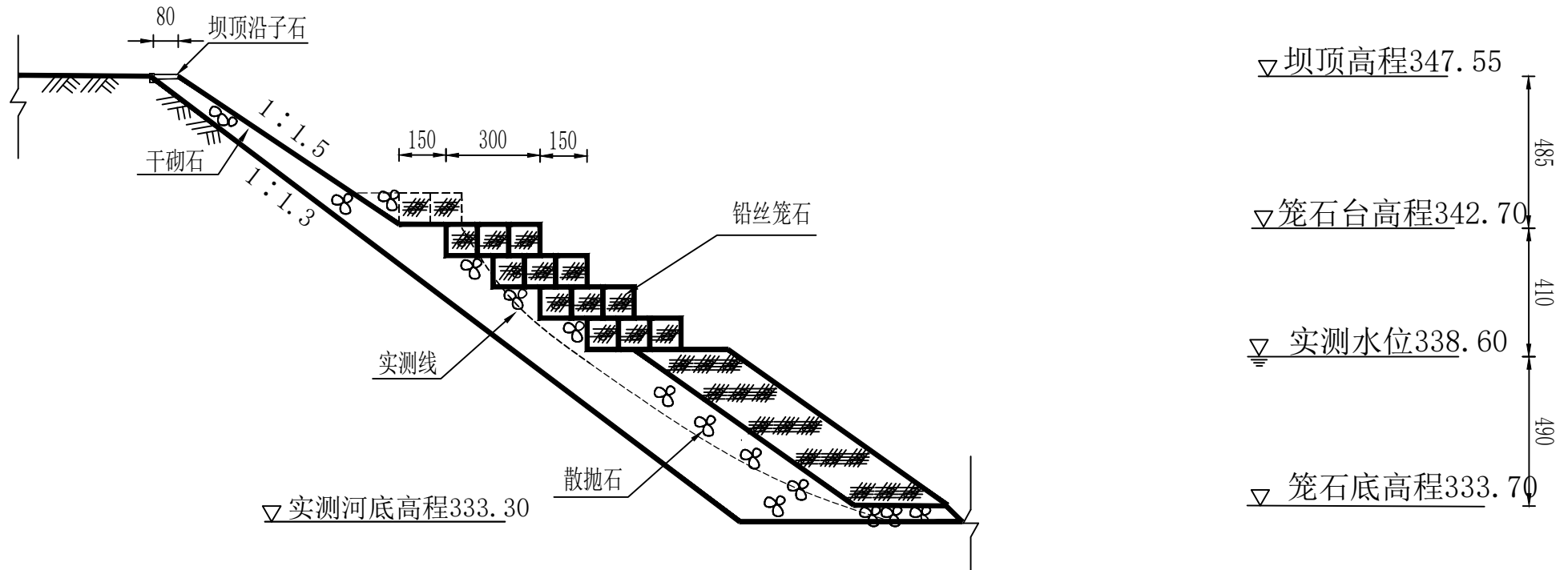
18[#]-19[#]坝档2-2断面图1:200



说明:

- 1、图中高程采用1985国家高程系统，单位尺寸均为m。
- 2、尺寸单位均为cm。

18[#]-19[#]坝档3-3断面图1:200

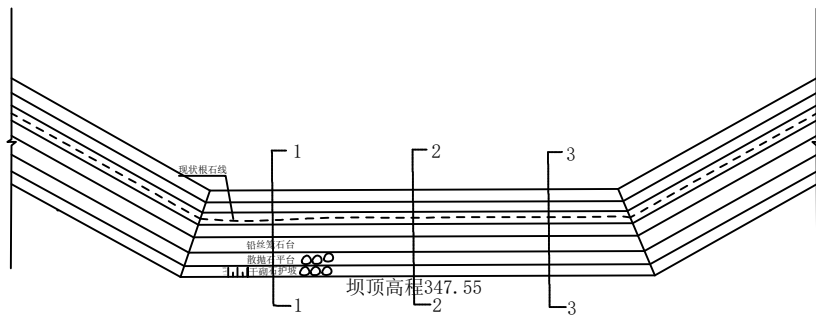


说明:

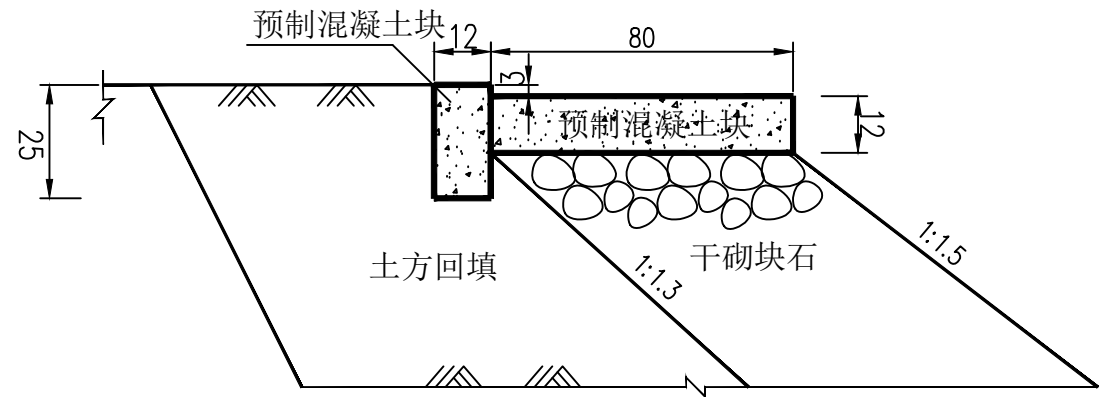
- 1、图中高程采用1985国家高程系统，单位尺寸均为m。
- 2、尺寸单位均为cm。

渭河树园控导工程18[#]-19[#]坝档整修平面图

18[#]-19[#]坝档平面结构图



坝顶沿子石结构详图 1:20



说明:

1、图中单位尺寸均为cm。