






神木市西沟街道办

神木市西沟街道办事处长城遗址保护项目

设计号		WY2024-05		工程名称		神木市西沟街道办事处长城遗址保护项目			单项名称		围栏				
图 别		建筑施工		设计阶段		施工图		图 号		00		完成日期		2025.11.	
序号	图 纸 名 称					图 号	新 类 旧 别	图 纸 规 格	自 然 张 数	备 注					
1	图纸目录					00	新	A3	1						
2	墩梁峁烽火台护栏平面图					01	新	A3	1						
3	瓜地渠1号烽火台护栏平面图					02	新	A3	1						
4	瓜地渠2号烽火台护栏平面图					03	新	A3	1						
5	瓜地渠2号长城一段护栏平面图					04	新	A3	1						
6	瓜地渠长城一段护栏平面图					05	新	A3	1						
7	灰昌沟1号敌台护栏平面图					06	新	A3	1						
8	灰昌沟2号敌台护栏平面图					07	新	A3	1						
9	灰昌沟烽火台护栏平面图					08	新	A3	1						
10	贾家圪佬1号烽火台护栏平面图					09	新	A3	1						
11	贾家圪佬2号烽火台护栏平面图					10	新	A3	1						
12	降庄则烽火台护栏平面图					11	新	A3	1						
13	磨镰石村石墩峁烽火台护栏平面图					12	新	A3	1						
14	前塔敌台护栏平面图					13	新	A3	1						
15	青杨岭2号烽火台护栏平面图					14	新	A3	1						
16	三道沟1号敌台护栏平面图					15	新	A3	1						
17	三道沟1号烽火台护栏平面图					16	新	A3	1						
18	三道沟2号敌台护栏平面图					17	新	A3	1						
19	三道沟2号烽火台护栏平面图					18	新	A3	1						
20	三道沟3号敌台护栏平面图					19	新	A3	1						
21	三道沟4号敌台护栏平面图					20	新	A3	1						
22	三道沟长城二段护栏平面图					21	新	A3	1						
23	三道沟长城一段护栏平面图					22	新	A3	1						
24	沙石岭1号敌台护栏平面图					23	新	A3	1						
25	沙石岭3号敌台护栏平面图					24	新	A3	1						
26	沙石岭烽火台护栏平面图					25	新	A3	1						
	国 家 标 准 图														
	1														
	2														
	3														
	4														
	5														
项目负责人		张敬梅				工种负责人		白飞龙				归档接收人			
审 定		李强				制 表 人		白飞龙				归档日期		2025.11	

图纸目录表

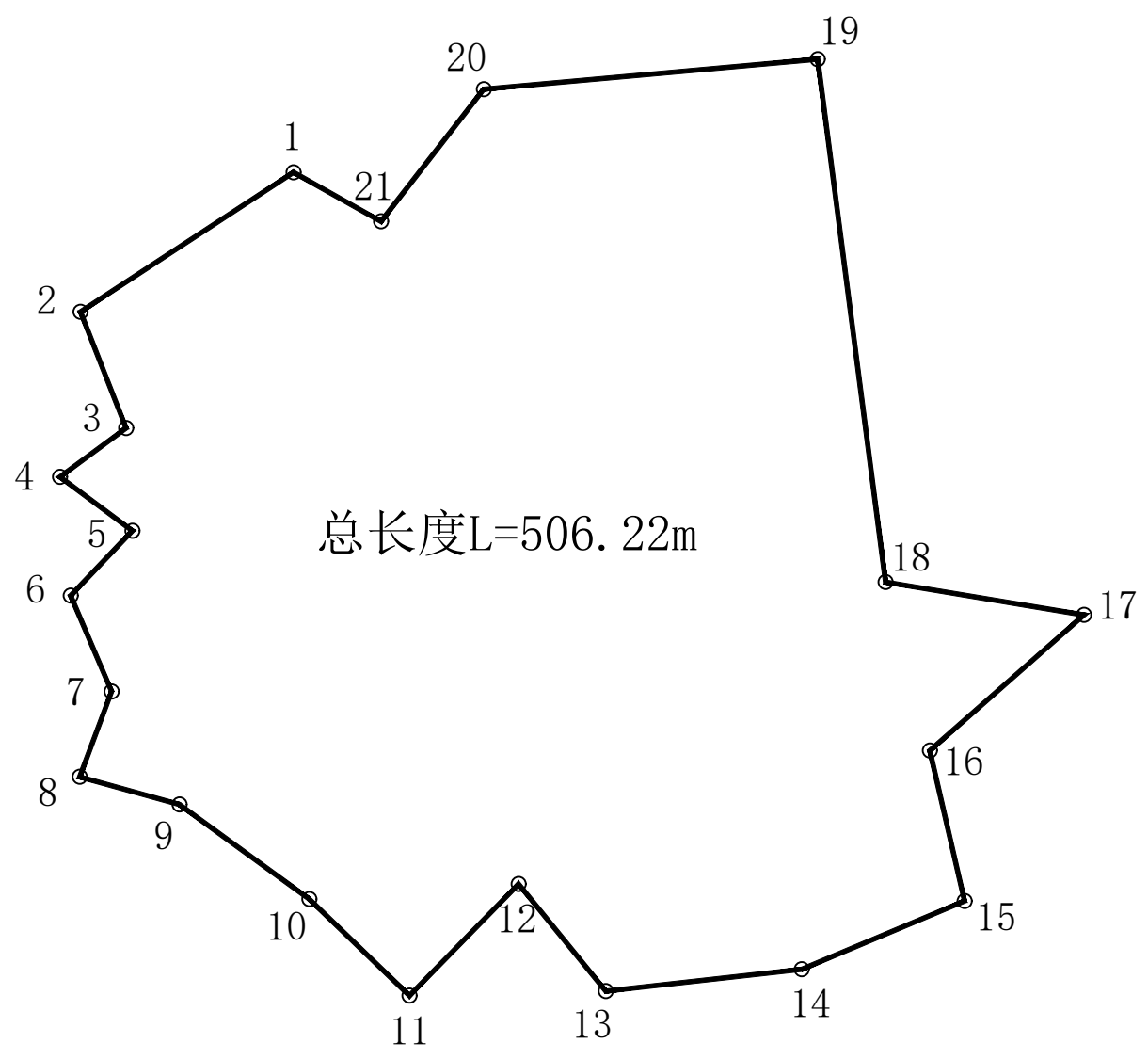
设计号		工程名称		神木市西沟街道办事处长城遗址保护项目			单项名称		围栏							
图 别		建筑施工		设计阶段		施工图		图 号		00		完成日期		2025.11.		
序号		图 纸 名 称					图 号		新 类 旧 别		图 纸 规 格		自 然 张 数		备 注	
27		瓦窑沟村—崔家畔长城护栏平面图					26		新		A3		1			
28		瓦窑沟村1号烽火台护栏平面图					27		新		A3		1			
29		瓦窑沟村2号烽火台护栏平面图					28		新		A3		1			
30		瓦窑沟村长城护栏平面图					29		新		A3		1			
31		新仇佬1号烽火台护栏平面图					30		新		A3		1			
32		新仇佬2号烽火台护栏平面图					31		新		A3		1			
33		新仇佬敌台护栏平面图					32		新		A3		1			
34		新仇佬长城护栏平面图					33		新		A3		1			
35		雨则古梁烽火台护栏平面图					34		新		A3		1			
36		工程量表					35		新		A3		1			

装
订
线



界址点坐标表

点 号	X	Y	边 长
1	4295798.868	37454693.231	
2	4295779.252	37454663.262	35.82
3	4295762.900	37454669.671	17.56
4	4295756.032	37454660.372	11.56
5	4295748.455	37454670.555	12.69
6	4295739.341	37454661.882	12.58
7	4295725.856	37454667.637	14.66
8	4295713.847	37454663.150	12.82
9	4295709.964	37454677.186	14.56
10	4295696.657	37454695.453	22.60
11	4295683.088	37454709.534	19.56
12	4295698.780	37454724.897	21.96
13	4295683.722	37454737.164	19.42
14	4295686.793	37454764.725	27.73
15	4295696.391	37454787.630	24.84
16	4295717.537	37454782.741	21.70
17	4295736.617	37454804.428	28.89
18	4295741.242	37454776.513	28.30
19	4295814.773	37454766.971	74.15
20	4295810.561	37454719.992	47.17



西沟街道办事处长城遗址保护墩梁峁烽火台护栏平面图

界址点坐标表

点 号	X	Y	边 长
20	4295810.561	37454719.992	
21	4295791.971	37454705.536	23.55
1	4295798.868	37454693.231	14.11
总长度L=506.22m			

1:500

2000国家大地坐标系

陕西隆池天相规划设计咨询有限公司							
批 准	王伟	王伟	神木市西沟街道办事处 处长城遗址保护项目			施工图 阶段	
核 定	杜辉	杜辉				市政 部分	
审 查	郜航航	郜航航	西沟街道办事处处长城遗址保护 墩梁峁烽火台护栏平面图				
校 核	苏虎	苏虎					
设 计							
绘 图							
证书编号	A261141257		图 号	01			

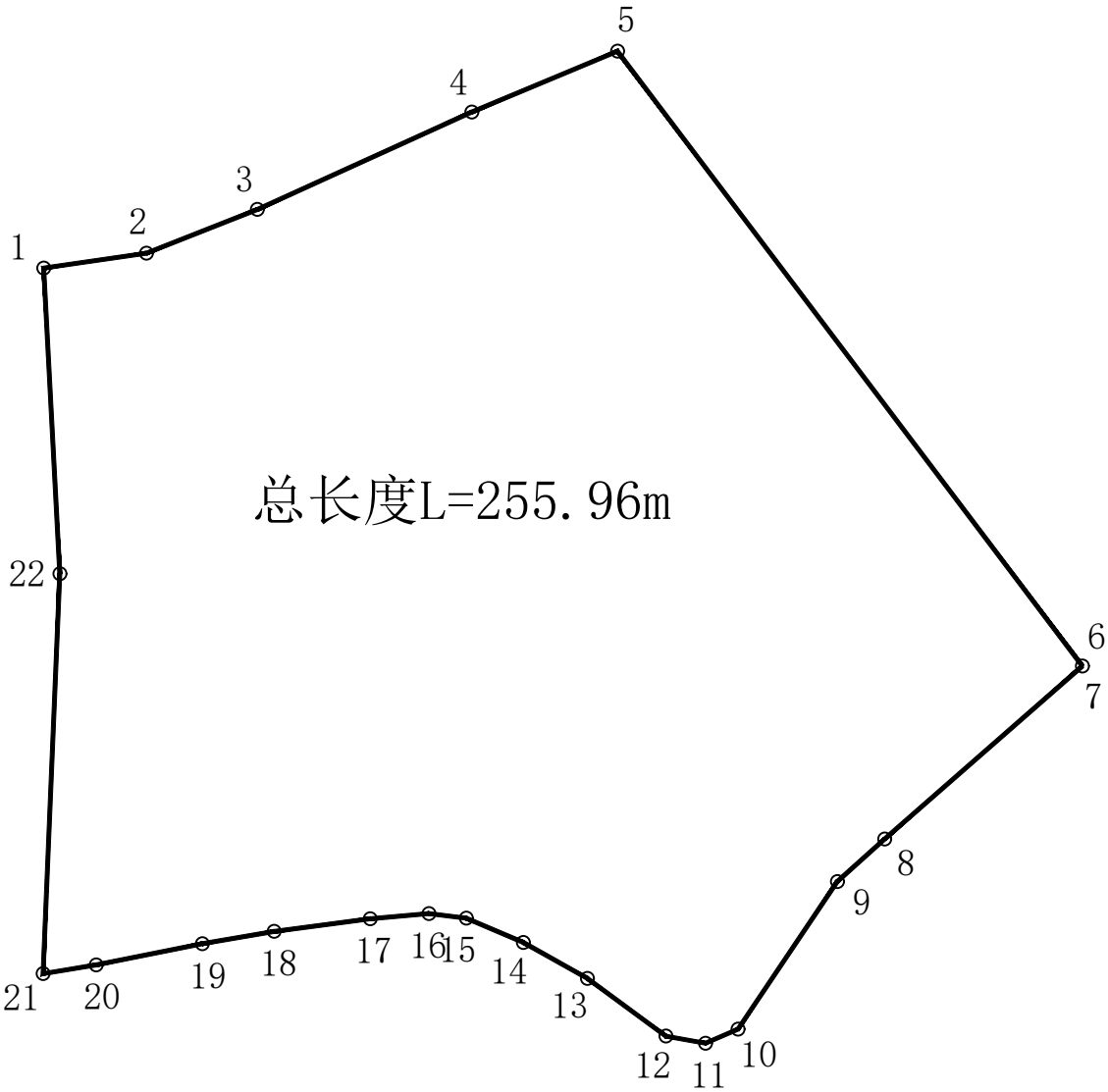
界址点坐标表			
点 号	X	Y	边 长
1	4301597.755	37450266.245	
2	4301598.895	37450274.117	7.954
3	4301602.254	37450282.627	9.149
4	4301609.736	37450299.094	18.088
5	4301614.407	37450310.278	12.120
6	4301567.197	37450345.946	59.169
7	4301567.197	37450345.946	0.000
8	4301553.917	37450330.774	20.164
9	4301550.658	37450327.147	4.876
10	4301539.322	37450319.523	13.661
11	4301538.245	37450317.024	2.722
12	4301538.790	37450313.988	3.084
13	4301543.221	37450307.967	7.476
14	4301545.981	37450303.049	5.640
15	4301547.848	37450298.676	4.755
16	4301548.199	37450295.798	2.899
17	4301547.801	37450291.297	4.519
18	4301546.827	37450283.918	7.443
19	4301545.886	37450278.412	5.586
20	4301544.257	37450270.265	8.308

界址点坐标表			
点 号	X	Y	边 长
20	4301544.257	37450270.265	
21	4301543.587	37450266.195	4.125
22	4301574.289	37450267.476	30.729
1	4301597.755	37450266.245	23.498
总长度L=255.96m			

绘图日期：2025年11月23日
2000国家大地坐标系

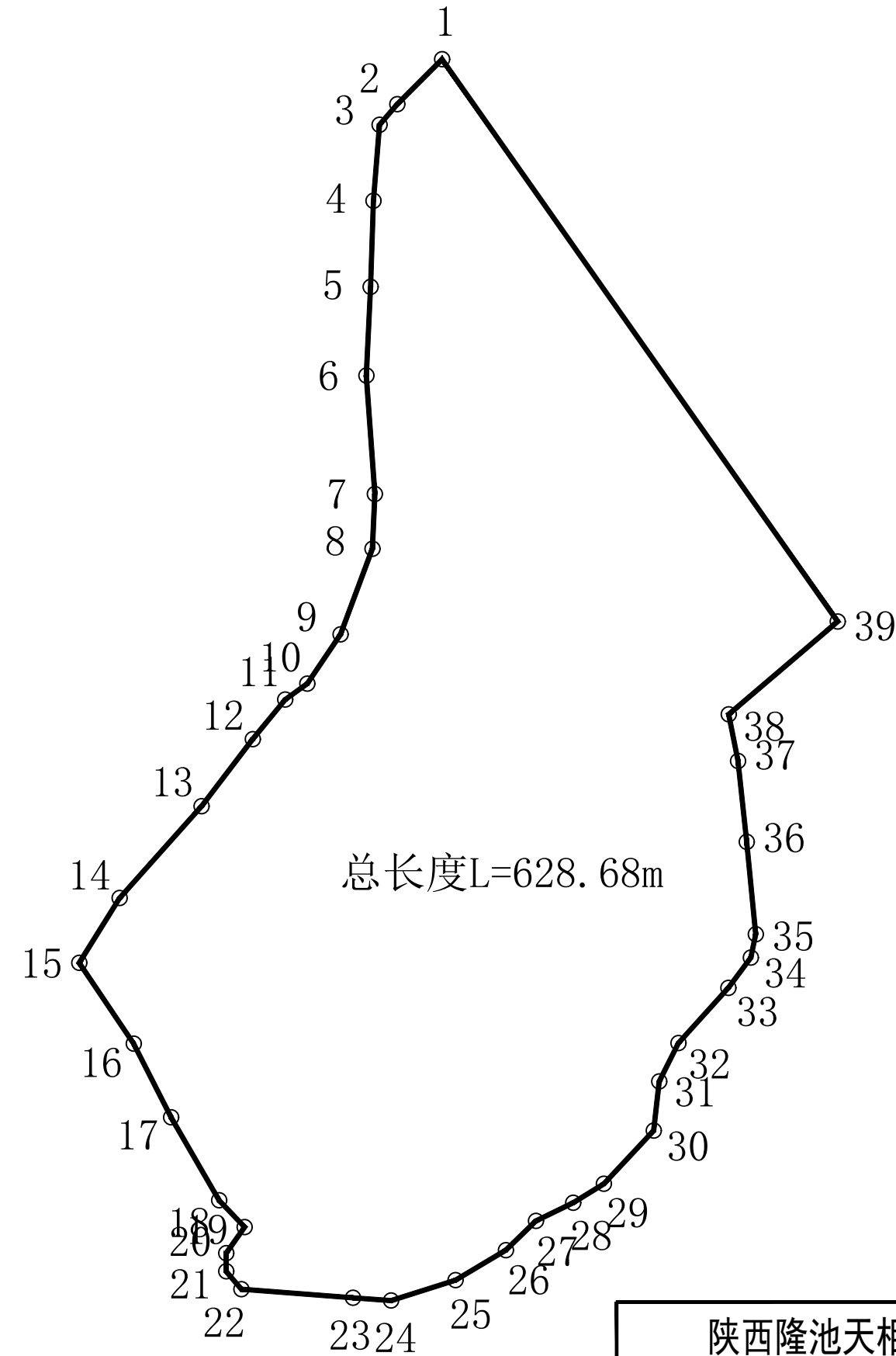
1:500

西沟街道办事处长城遗址保护瓜地渠1号烽火台护栏平面图



陕西隆池天相规划设计咨询有限公司							
批 准	王伟	王伟	神木市西沟街道办			初设 阶段	
核 定	杜辉	杜辉				市政 部分	
审 查	郜航航	郜航航	西沟街道办事处长城遗址保护瓜地渠1号烽火台护栏平面图				
校 核	苏虎	苏虎					
设 计			比 例	图 示	日 期	2025.11	
绘 图			图 号	02			
证书编号			A261141257				

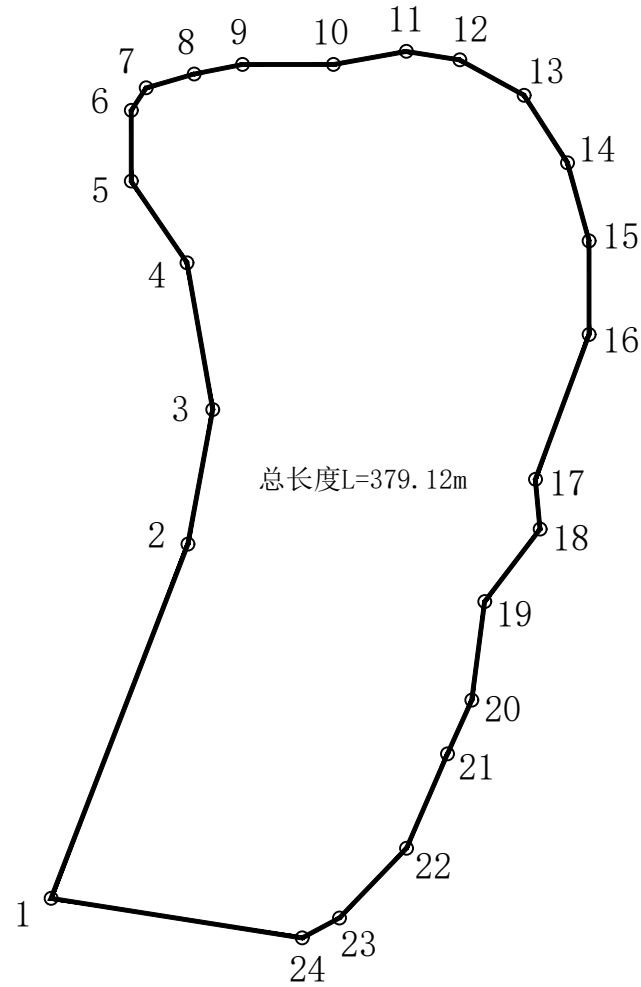
界址点坐标表				点 号	X	Y	边 长
点 号	X	Y	边 长	20	4301297.900	37450327.877	3.60
1	4301535.075	37450370.788	12.60	21	4301294.296	37450327.877	4.65
2	4301526.155	37450361.886	5.41	22	4301290.746	37450330.882	22.26
3	4301522.054	37450358.353	15.16	23	4301289.046	37450353.074	7.59
4	4301506.946	37450357.147	17.09	24	4301288.484	37450360.643	13.42
5	4301489.867	37450356.570	17.64	25	4301292.533	37450373.439	11.66
6	4301472.247	37450355.731	23.59	26	4301298.497	37450383.457	8.35
7	4301448.714	37450357.424	10.88	27	4301304.316	37450389.440	8.23
8	4301437.841	37450356.936	18.16	28	4301307.910	37450396.844	7.17
9	4301420.821	37450350.596	11.81	29	4301311.674	37450402.943	14.48
10	4301411.034	37450343.991	5.40	30	4301322.240	37450412.843	9.83
11	4301407.880	37450339.606	10.17	31	4301332.004	37450413.936	8.54
12	4301400.015	37450333.158	16.78	32	4301339.641	37450417.756	14.78
13	4301386.681	37450322.970	24.44	33	4301350.595	37450427.674	7.48
14	4301368.448	37450306.700	15.17	34	4301356.601	37450432.137	4.75
15	4301355.574	37450298.672	19.37	35	4301361.244	37450433.127	18.46
16	4301339.513	37450309.495	16.41	36	4301379.615	37450431.324	16.15
17	4301324.885	37450316.942	19.04	37	4301395.674	37450429.606	9.46
18	4301308.403	37450326.466	7.35	38	4301404.951	37450427.761	28.42
19	4301303.088	37450331.538	6.35	39	4301423.371	37450449.402	136.59
20	4301297.900	37450327.877		1	4301535.075	37450370.788	
				总长度L=628.68m			



西沟街道办事处长城遗址保护瓜地渠2号烽火台护栏平面图

2000国家大地坐标系 1:500

陕西隆池天相规划设计咨询有限公司							
批 准	王伟	王伟	神木市西沟街道办事处 处长城遗址保护项目			施工图 阶段	
核 定	杜辉	杜辉				市政 部分	
审 查	郜航航	郜航航	西沟街道办事处处长城遗址保护 瓜地渠2号烽火台护栏平面图				
校 核	苏虎	苏虎					
设 计							
绘 图							
证书编号	A261141257		比 例	1: 500	日 期	2025.11	
			图 号	03			



西沟街道办事处长城遗址保护瓜地渠2号长城一段护栏平面图

界址点坐标表

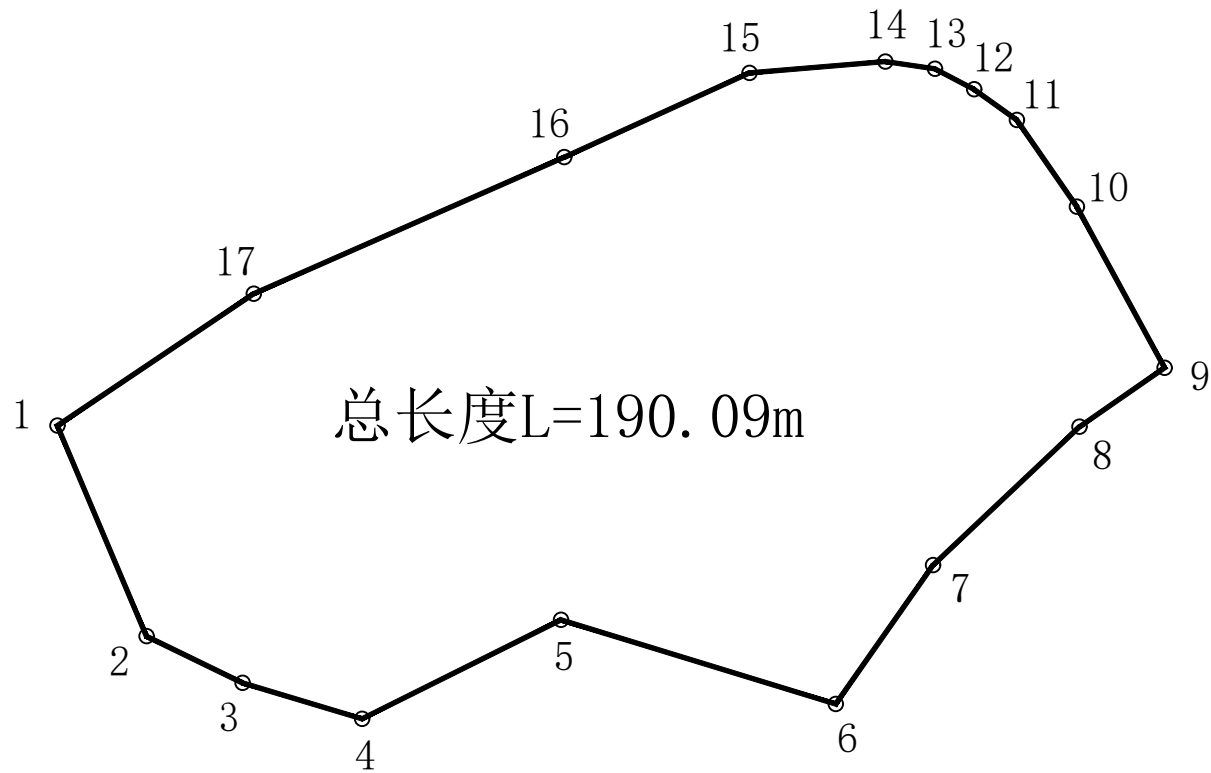
点 号	X	Y	边 长
1	4299207.957	37449231.967	
2	4299262.575	37449253.059	58.55
3	4299283.326	37449256.890	21.10
4	4299305.947	37449252.920	22.97
5	4299318.538	37449244.330	15.24
6	4299329.440	37449244.330	10.90
7	4299332.923	37449246.613	4.16
8	4299335.061	37449254.019	7.71
9	4299336.526	37449261.464	7.59
10	4299336.526	37449275.492	14.03
11	4299338.547	37449286.739	11.43
12	4299337.241	37449294.976	8.34
13	4299331.770	37449304.892	11.32
14	4299321.359	37449311.585	12.38
15	4299309.325	37449314.911	12.49
16	4299294.896	37449314.911	14.43
17	4299272.549	37449306.636	23.83
18	4299264.878	37449307.347	7.70
19	4299253.717	37449298.809	14.05
20	4299238.511	37449296.825	15.33

界址点坐标表

点 号	X	Y	边 长
20	4299238.511	37449296.825	
21	4299230.218	37449293.071	9.10
22	4299215.672	37449286.759	15.86
23	4299204.924	37449276.410	14.92
24	4299201.857	37449270.668	6.51
1	4299207.957	37449231.967	39.18
总长度L=379.12m			

2000国家大地坐标系 1:500

陕西隆池天相规划设计咨询有限公司							
批 准	王伟	王伟	神木市西沟街道办事处 处长城遗址保护项目			施工图 阶段	
核 定	杜辉	杜辉				市政 部分	
审 查	郜航航	郜航航	西沟街道办事处处长城遗址保护 瓜地渠2号长城一段护栏平面图				
校 核	苏虎	苏虎					
设 计			比 例	1: 500	日 期	2025.11	
绘 图			图 号	04			
证书编号			A261141257				



界址点坐标表

点 号	X	Y	边 长
1	4299687.065	37449170.139	15.55
2	4299672.747	37449176.193	7.25
3	4299669.577	37449182.719	8.49
4	4299667.130	37449190.851	15.10
5	4299673.860	37449204.371	19.54
6	4299668.143	37449223.057	11.53
7	4299677.585	37449229.673	13.70
8	4299686.989	37449239.631	7.04
9	4299691.000	37449245.413	12.47
10	4299701.951	37449239.454	7.18
11	4299707.852	37449235.369	3.58
12	4299709.935	37449232.462	3.00
13	4299711.333	37449229.802	3.41
14	4299711.827	37449226.429	9.27
15	4299711.053	37449217.187	13.83
16	4299705.325	37449204.597	23.07
17	4299696.036	37449183.480	16.08
1	4299687.065	37449170.139	
总长度L=190.09m			

西沟街道办事处长城遗址保护瓜地渠长城一段护栏平面图

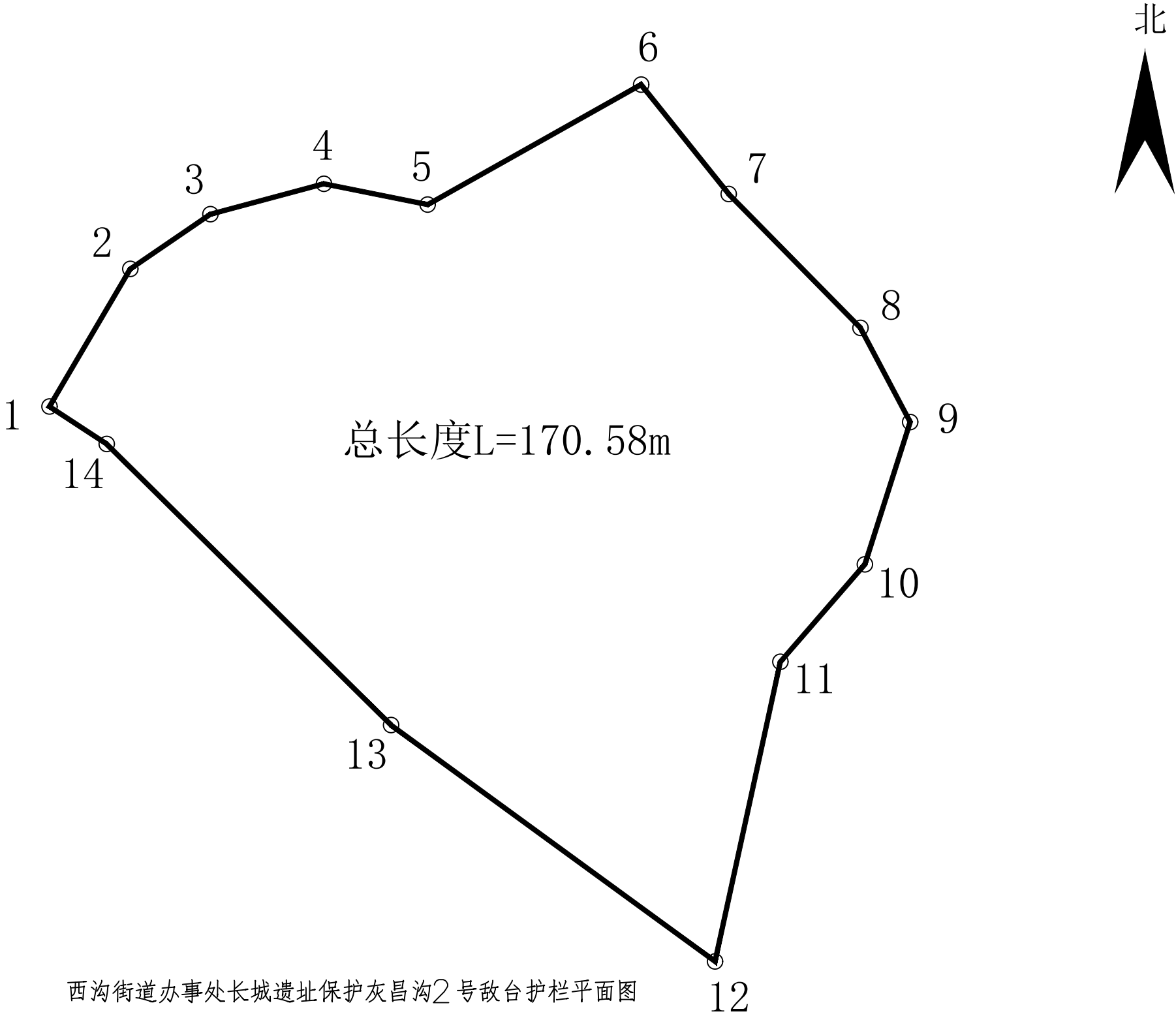
2000国家大地坐标系 1:500

陕西隆池天相规划设计咨询有限公司							
批 准	王伟	王伟	神木市西沟街道办事处 处长城遗址保护项目			施工图 阶段	
核 定	杜辉	杜辉				市政 部分	
审 查	郜航航	郜航航	西沟街道办事处长城遗址保护 瓜地渠长城一段护栏平面图				
校 核	苏虎	苏虎					
设 计							
绘 图			比 例	1: 500	日 期	2025.11	
证书编号	A261141257		图 号	05			

界址点坐标表

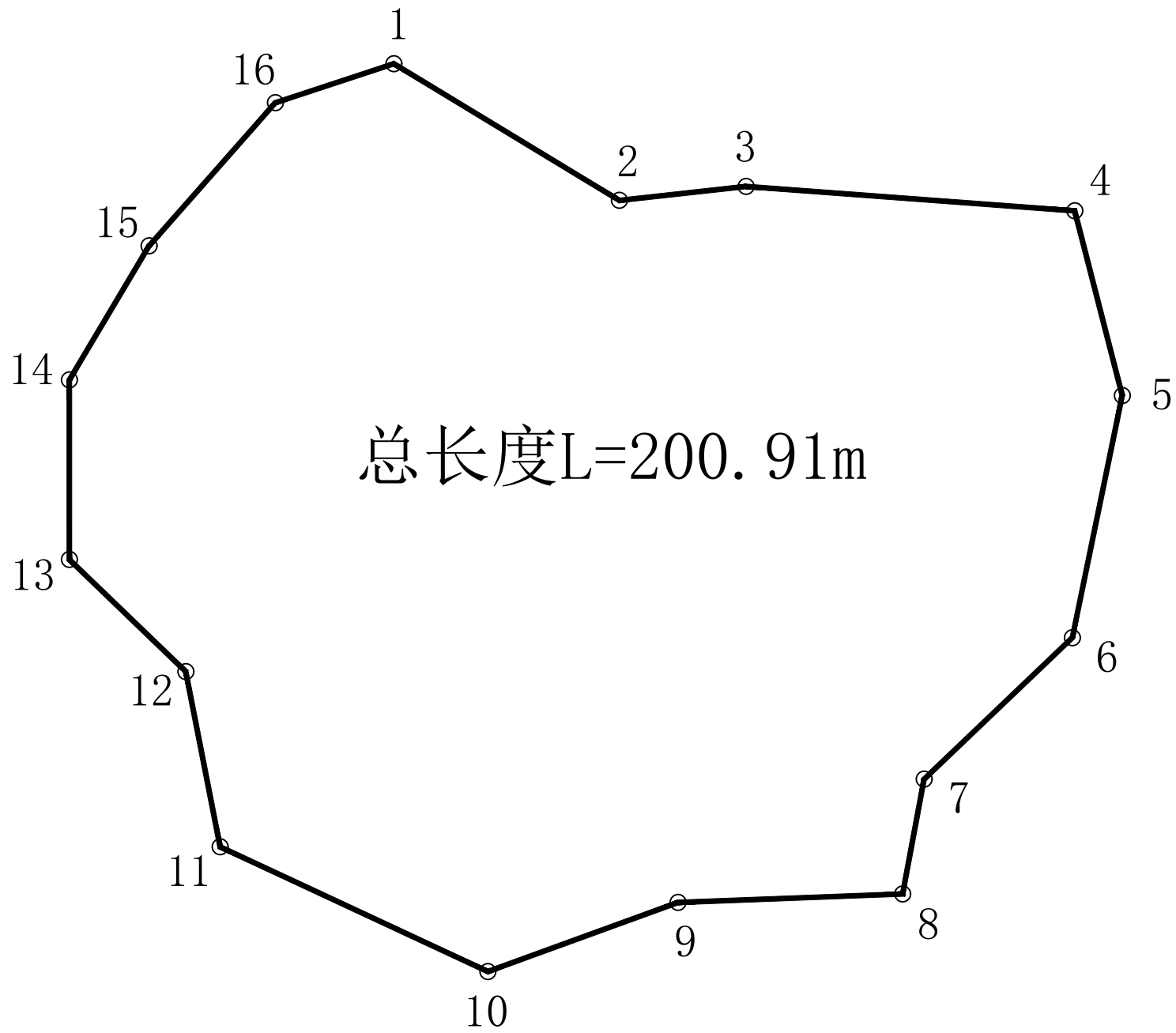
点 号	X	Y	边 长
1	4298163.809	37449014.686	
2	4298172.789	37449019.967	10.42
3	4298176.358	37449025.194	6.33
4	4298178.345	37449032.600	7.67
5	4298176.987	37449039.369	6.90
6	4298184.820	37449053.302	15.98
7	4298177.677	37449059.017	9.15
8	4298168.939	37449067.613	12.26
9	4298162.791	37449070.862	6.95
10	4298153.499	37449067.903	9.75
11	4298147.142	37449062.390	8.41
12	4298127.586	37449058.125	20.02
13	4298143.011	37449036.980	26.17
14	4298161.361	37449018.421	26.10
1	4298163.809	37449014.686	4.46

总长度L=170.58m



西沟街道办事处长城遗址保护灰昌沟2号敌台护栏平面图

陕西隆池天相规划设计咨询有限公司							
批 准	王伟	王伟	神木市西沟街道办事处 处长城遗址保护项目			施工图 阶段	
核 定	杜辉	杜辉				市政 部分	
审 查	郜航航	郜航航	西沟街道办事处处长城遗址保护 灰昌沟2号敌台护栏平面图				
校 核	苏虎	苏虎					
设 计			比 例	1: 500	日 期	2025.11	
绘 图			图 号	07			
证书编号			A261141257				



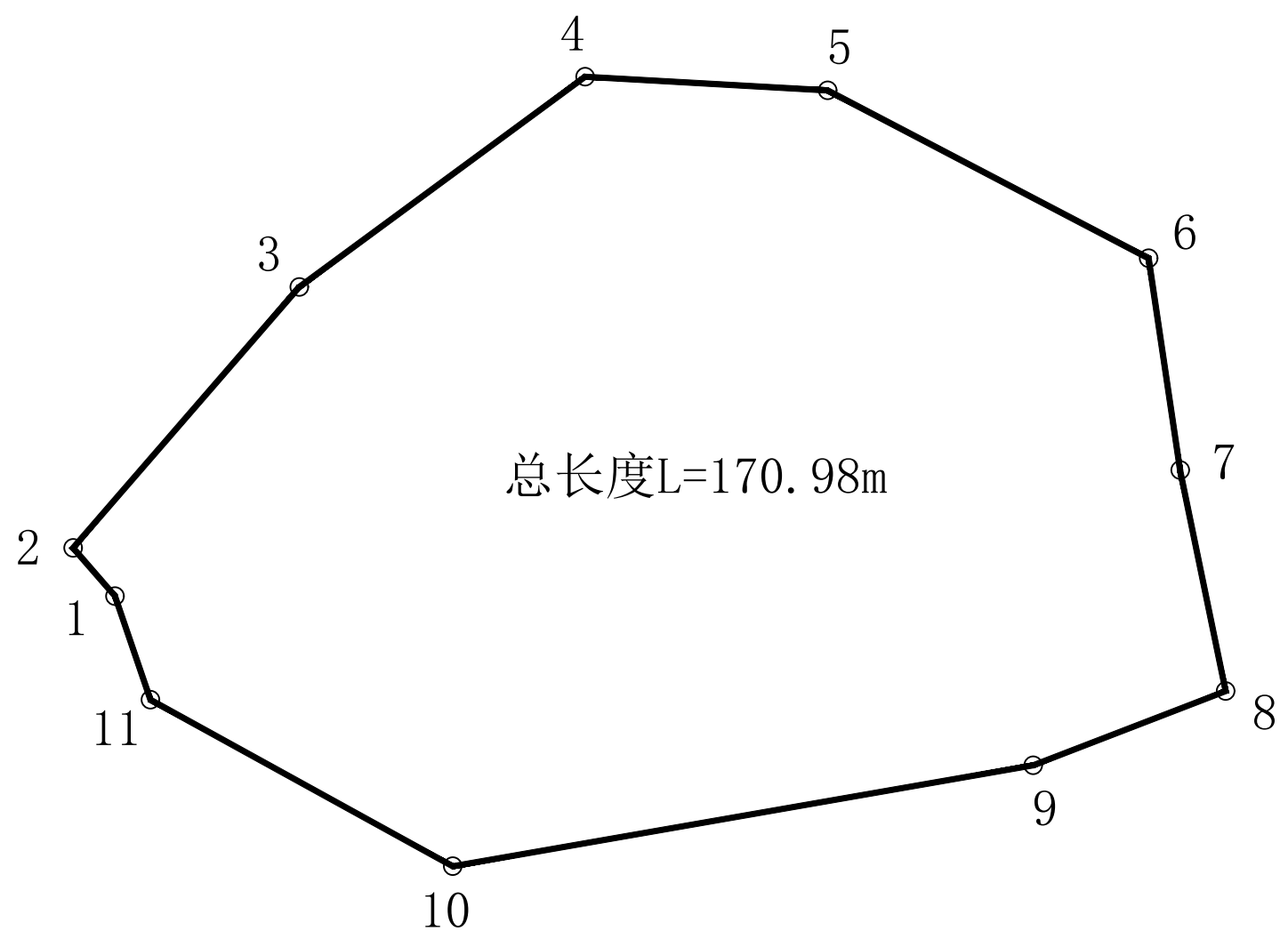
界址点坐标表

点 号	X	Y	边 长
1	4298807.630	37448819.677	16.58
2	4298799.035	37448833.856	
3	4298799.912	37448841.827	8.02
4	4298798.378	37448862.500	20.73
5	4298786.758	37448865.490	12.00
6	4298771.526	37448862.351	15.55
7	4298762.629	37448853.024	12.89
8	4298755.408	37448851.677	7.35
9	4298754.875	37448837.546	14.14
10	4298750.527	37448825.584	12.73
11	4298758.380	37448808.746	18.58
12	4298769.395	37448806.588	11.22
13	4298776.449	37448799.267	10.17
14	4298787.741	37448799.267	11.29
15	4298796.178	37448804.280	9.81
16	4298805.180	37448812.224	12.01
1	4298807.630	37448819.677	7.85

总长度L=200.91m

西沟街道办事处长城遗址保护灰昌沟烽火台护栏平面图

陕西隆池天相规划设计咨询有限公司							
批 准	王伟	王伟	神木市西沟街道办事处 处长城遗址保护项目			施工图 阶段	
核 定	杜辉	杜辉				市政 部分	
审 查	郜航航	郜航航	西沟街道办事处长城遗址保护 灰昌沟烽火台护栏平面图				
校 核	苏虎	苏虎					
设 计							
绘 图			比 例	1: 500	日 期	2025.11	
证书编号 A261141257			图 号		08		



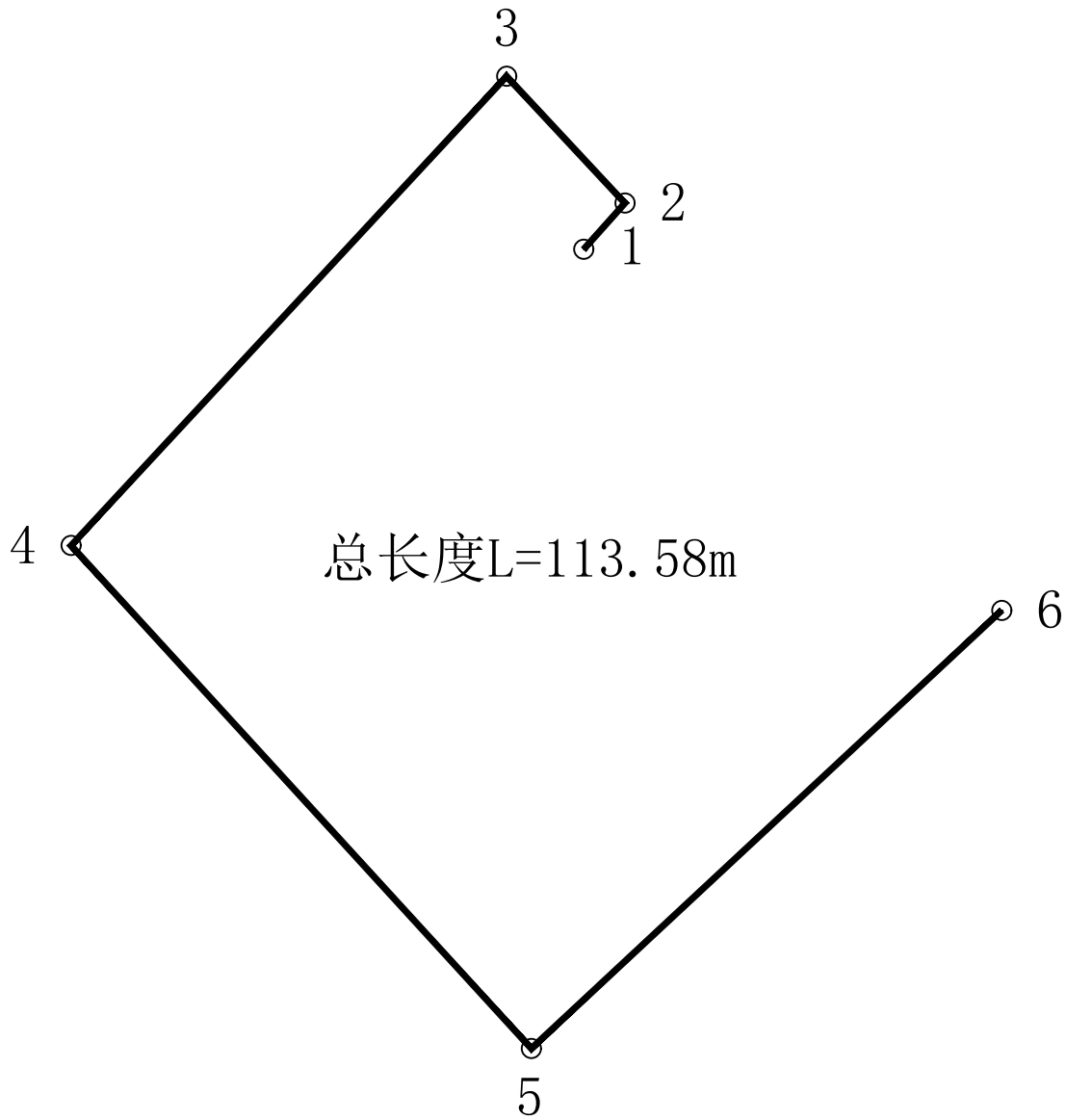
界址点坐标表

点 号	X	Y	边 长
1	4300986.029	37446605.135	
2	4300988.727	37446602.792	3.57
3	4301003.313	37446615.433	19.30
4	4301015.066	37446631.408	19.83
5	4301014.304	37446644.960	13.57
6	4301004.915	37446662.899	20.25
7	4300993.072	37446664.658	11.97
8	4300980.718	37446667.203	12.61
9	4300976.569	37446656.443	11.53
10	4300970.926	37446624.007	32.92
11	4300980.237	37446607.116	19.29
1	4300986.029	37446605.135	6.12
总长度L=170.98m			

西沟街道办事处长城遗址保护贾家圪佬1号烽火台护栏平面图

陕西隆池天相规划设计咨询有限公司

批 准	王伟	王 伟	神木市西沟街道办事处 处长城遗址保护项目				施工图 阶段	
核 定	杜辉	杜 辉					市政 部分	
审 查	郜航航	郜航航	西沟街道办事处长城遗址保护 贾家圪佬1号烽火台护栏平面图					
校 核	苏虎	苏 虎						
设 计			比 例	1: 500	日 期	2025.11		
绘 图			图 号	09				
证书编号	A261141257							

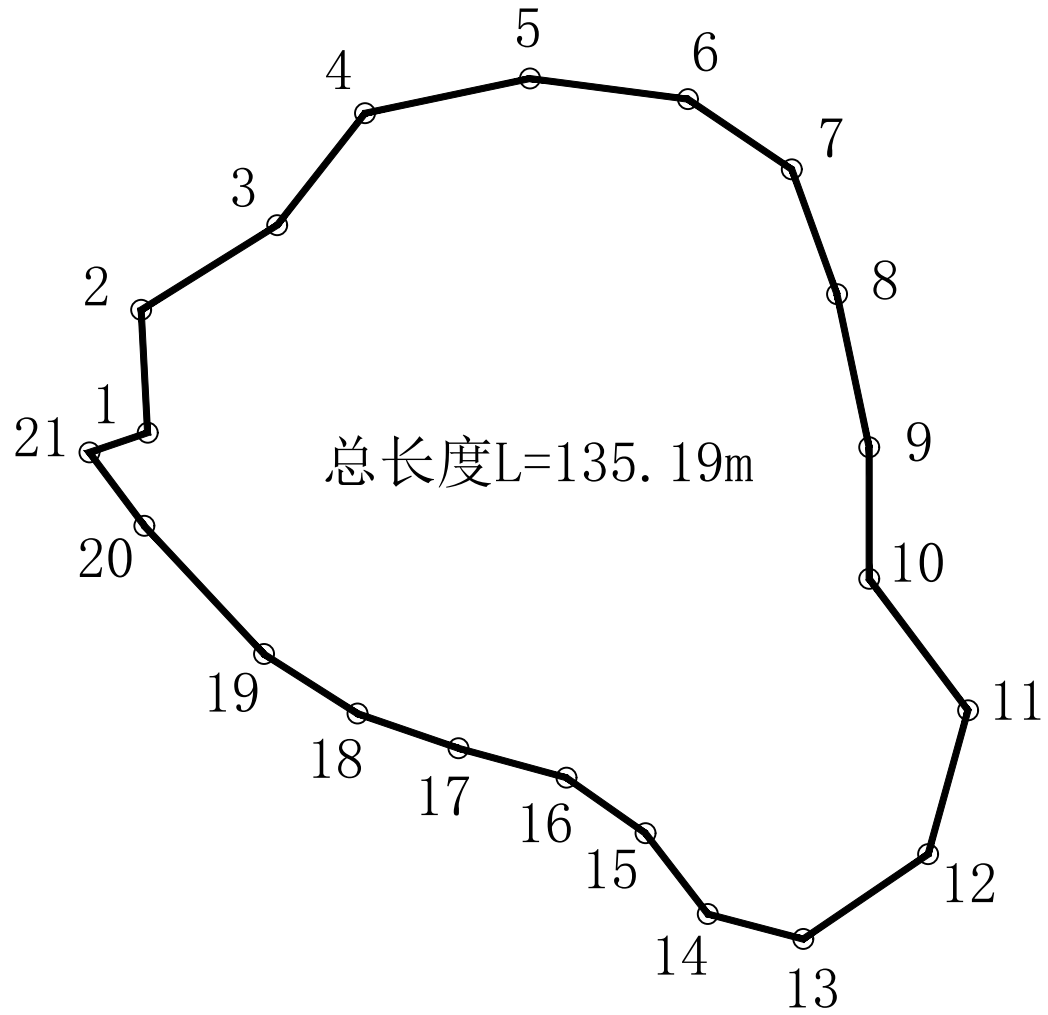


界址点坐标表

点 号	X	Y	边 长
1	4299952.989	37447394.881	3.19
2	4299955.372	37447397.007	
3	4299961.921	37447390.902	8.95
4	4299937.700	37447368.419	33.05
5	4299911.730	37447392.178	35.20
6	4299934.348	37447416.460	33.18
总长度L=113.58m			

西沟街道办事处长城遗址保护贾家圪佬2号烽火台护栏平面图

陕西隆池天相规划设计咨询有限公司							
批 准	王伟	王伟	神木市西沟街道办事处 处长城遗址保护项目			施工图 阶段	
核 定	杜辉	杜辉				市政 部分	
审 查	郜航航	郜航航	西沟街道办事处处长城遗址保护 贾家圪佬2号烽火台护栏平面图				
校 核	苏虎	苏虎					
设 计			比 例				
绘 图							
证书编号			A261141257		日 期		2025.11
					图 号		10



界址点坐标表






点 号	X	Y	边 长
1	4297372.992	37451082.805	
2	4297379.097	37451082.482	6.11
3	4297383.310	37451089.244	7.97
4	4297388.879	37451093.609	7.08
5	4297390.602	37451101.809	8.38
6	4297389.574	37451109.659	7.92
7	4297386.084	37451114.823	6.23
8	4297379.880	37451117.071	6.60
9	4297372.267	37451118.674	7.78
10	4297365.733	37451118.674	6.53
11	4297359.188	37451123.584	8.18
12	4297352.041	37451121.601	7.42
13	4297347.824	37451115.393	7.50
14	4297349.068	37451110.649	4.90
15	4297353.084	37451107.554	5.07
16	4297355.842	37451103.621	4.80
17	4297357.303	37451098.257	5.56
18	4297359.029	37451093.238	5.31
19	4297361.987	37451088.588	5.51
20	4297368.361	37451082.641	8.72

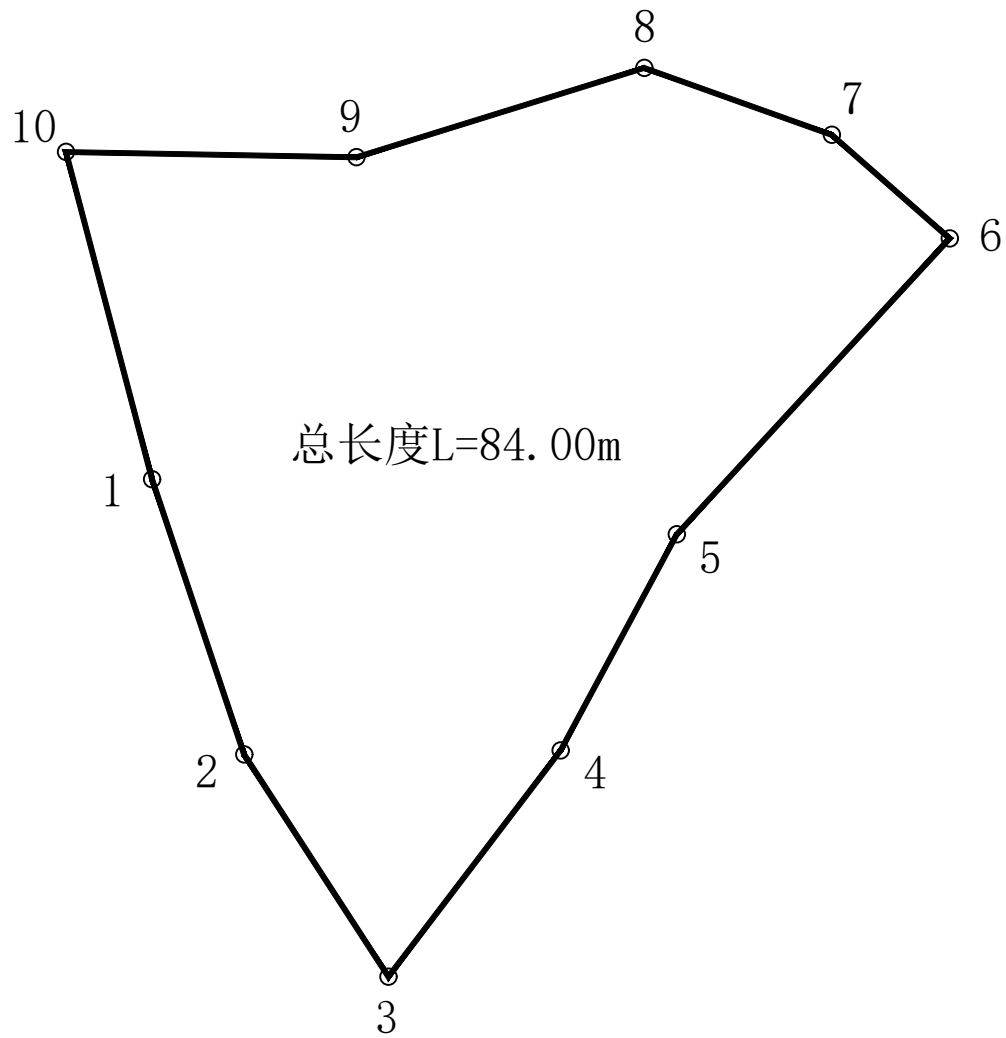
界址点坐标表

点 号	X	Y	边 长
20	4297368.361	37451082.641	
21	4297372.014	37451079.911	4.56
1	4297372.992	37451082.805	3.05
总长度L=135.19m			

西沟街道办事处长城遗址保护降庄则烽火台护栏平面图

陕西隆池天相规划设计咨询有限公司

批 准		王 伟	神木市西沟街道办事处 处长城遗址保护项目				施工图 阶段	
核 定		杜 辉					市政 部分	
审 查		郜航航	西沟街道办事处长城遗址保护 降庄则烽火台护栏平面图					
校 核								
设 计		苏 虎	比 例		1: 500	日 期	2025.11	
绘 图								
证书编号	A261141257		图 号		11			



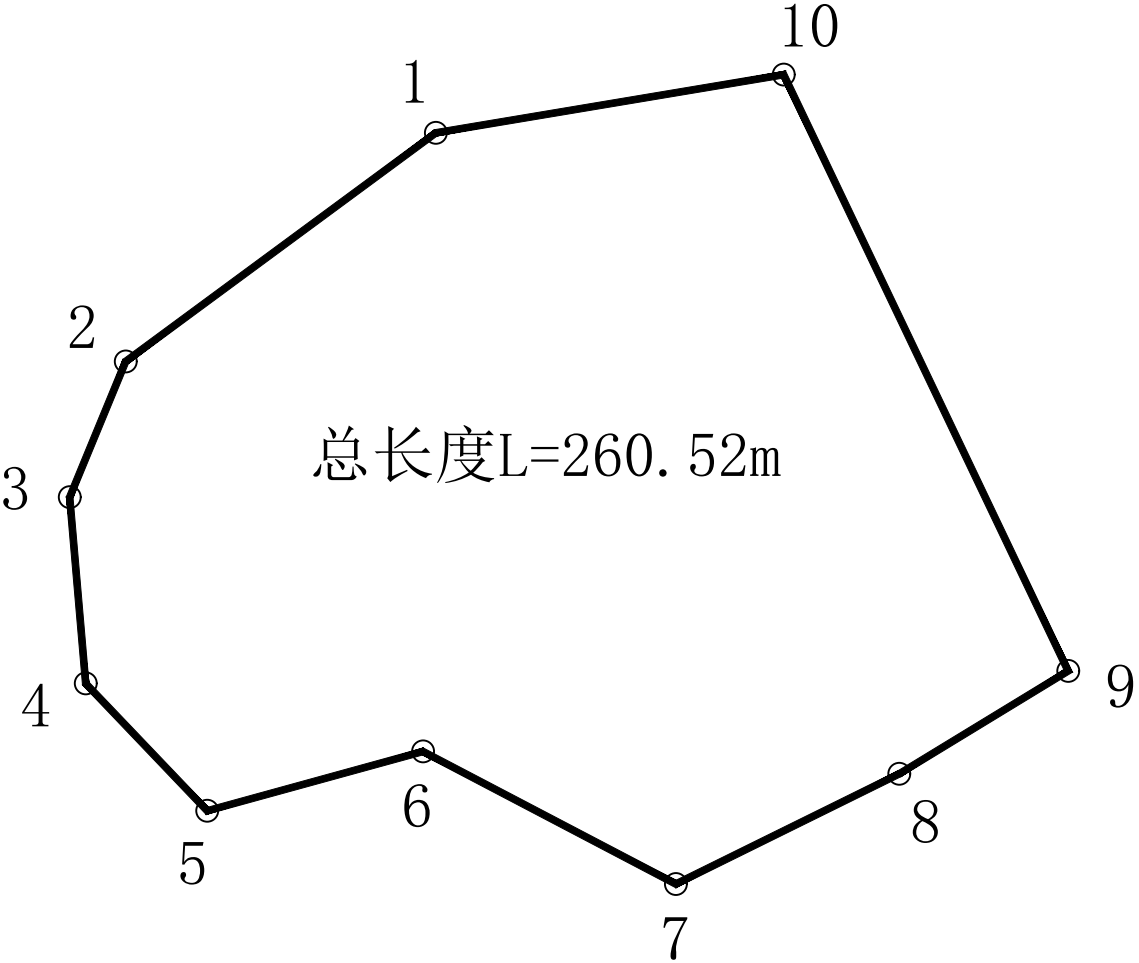
总长度L=84.00m

西沟街道办事处长城遗址保护磨镰石村石墩峁烽火台护栏平面图

界址点坐标表

点 号	X	Y	边 长
1	4298530.281	37452366.640	8.79
2	4298521.944	37452369.430	
3	4298515.214	37452373.797	8.02
4	4298522.065	37452379.014	8.61
5	4298528.614	37452382.532	7.43
6	4298537.572	37452390.795	12.19
7	4298540.712	37452387.226	4.75
8	4298542.738	37452381.545	6.03
9	4298540.032	37452372.828	9.13
10	4298540.192	37452364.033	8.80
1	4298530.281	37452366.640	10.25
总长度L=84.00m			

陕西隆池天相规划设计咨询有限公司							
批 准	王伟	王伟	神木市西沟街道办事处 处长城遗址保护项目			施工图 阶段	
核 定	杜辉	杜辉				市政 部分	
审 查	郗航航	郗航航	西沟街道办事处处长城遗址保护 磨镰石村石墩峁烽火台护栏平面图				
校 核	苏虎	苏虎					
设 计			比 例	1: 500	日 期	2025.11	
绘 图			图 号	12			
证书编号			A261141257				

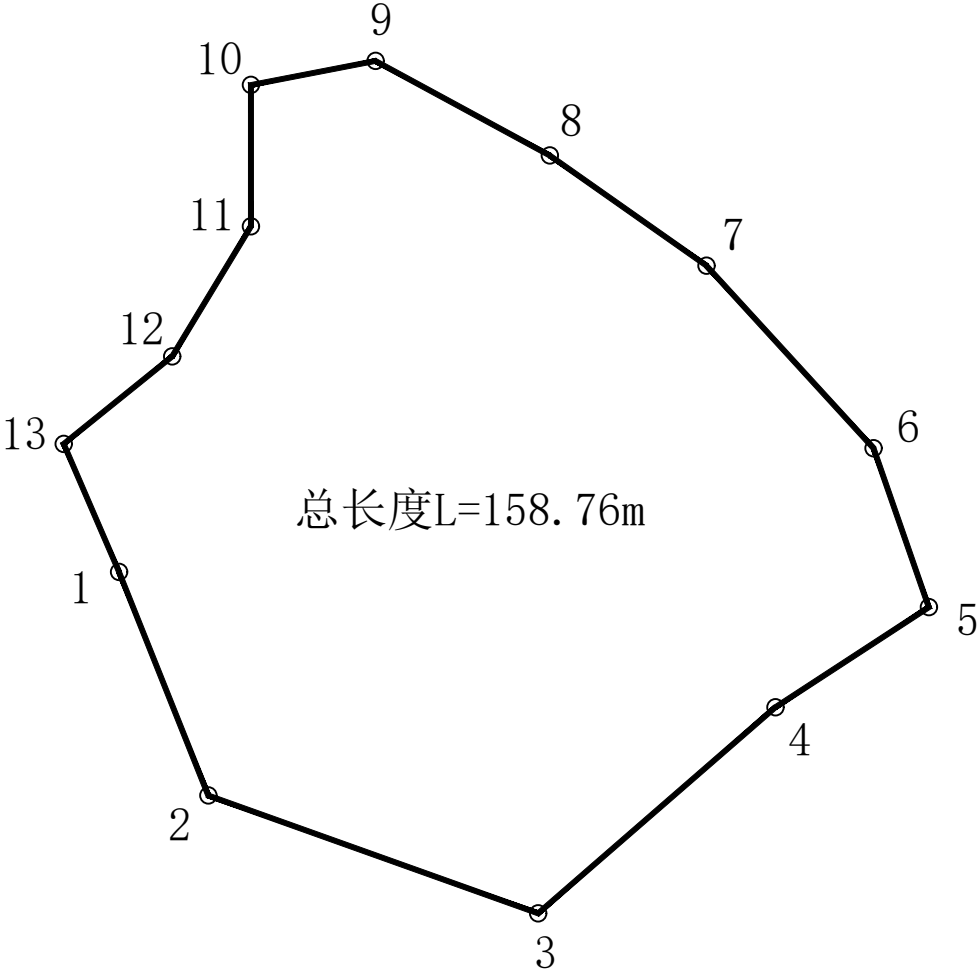


西沟街道办事处长城遗址保护前塔敌台护栏平面图

界址点坐标表

点 号	X	Y	边 长
1	4294002.420	37451947.924	35.04
2	4293981.623	37451919.718	
3	4293969.276	37451914.620	13.36
4	4293952.337	37451916.082	17.00
5	4293940.752	37451927.127	16.01
6	4293946.152	37451946.754	20.36
7	4293934.095	37451969.755	25.97
8	4293944.116	37451990.069	22.65
9	4293953.474	37452005.424	17.98
10	4294007.706	37451979.554	60.09
1	4294002.420	37451947.924	32.07
总长度L=260.52m			

陕西隆池天相规划设计咨询有限公司							
批 准	王伟	王伟	神木市西沟街道办事处 处长城遗址保护项目			施工图 阶段	
核 定	杜辉	杜辉				市政 部分	
审 查	郜航航	郜航航	西沟街道办事处长城遗址保护 前塔敌台护栏平面图				
校 核	苏虎	苏虎					
设 计			比 例	1: 500	日 期	2025.11	
绘 图			图 号	13			
证书编号			A261141257				



西沟街道办事处长城遗址保护青杨岭2号烽火台护栏平面图

界址点坐标表

点 号	X	Y	边 长
1	4296365.113	37452005.519	
2	4296351.426	37452010.984	14.74
3	4296344.207	37452031.173	21.44
4	4296356.824	37452045.699	19.24
5	4296362.949	37452055.095	11.22
6	4296372.685	37452051.708	10.31
7	4296383.861	37452041.483	15.15
8	4296390.612	37452031.890	11.73
9	4296396.399	37452021.217	12.14
10	4296394.924	37452013.592	7.77
11	4296386.270	37452013.592	8.65
12	4296378.305	37452008.772	9.31
13	4296372.949	37452002.132	8.53
1	4296365.113	37452005.519	8.54
总长度L=158.76m			

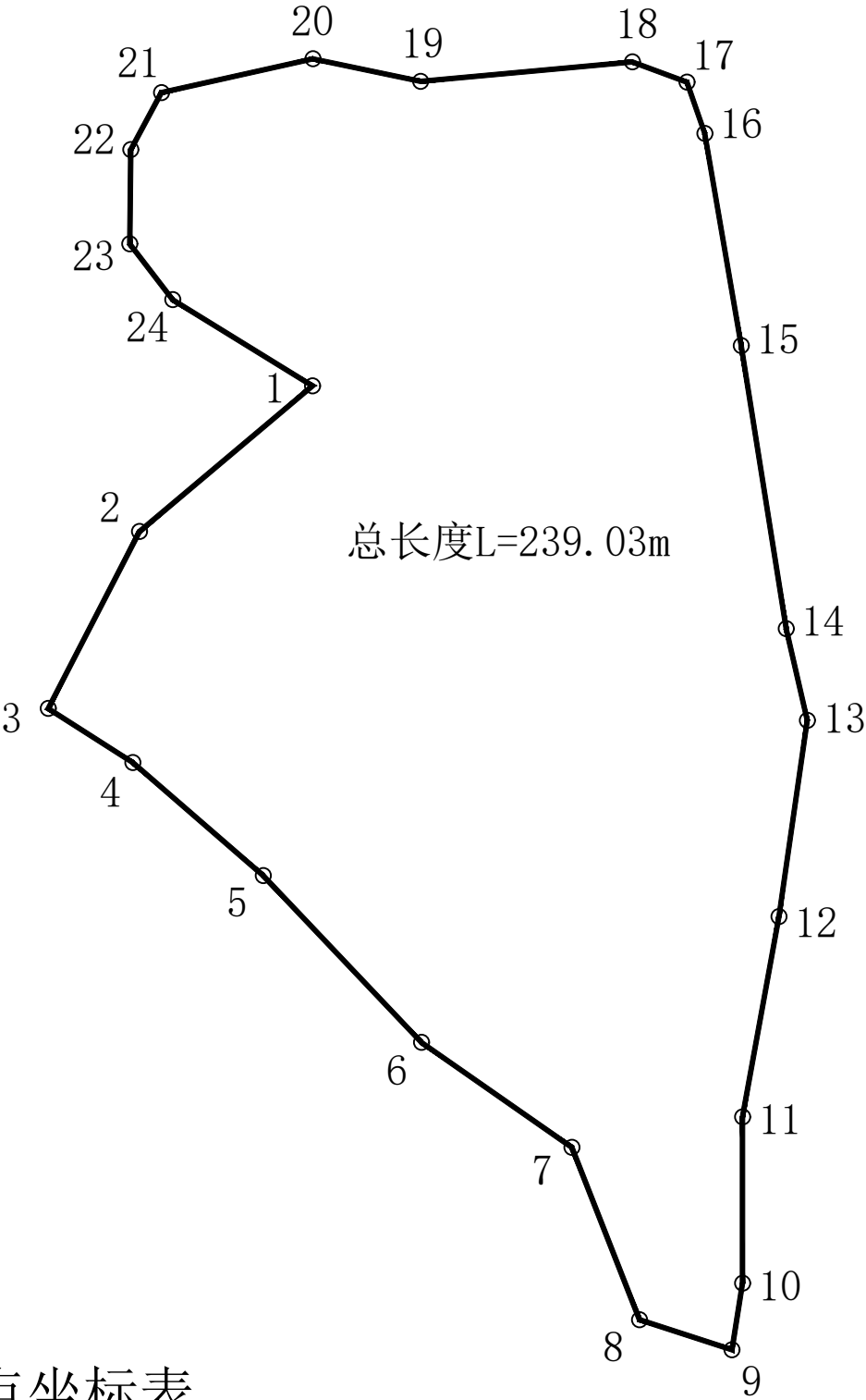
陕西隆池天相规划设计咨询有限公司							
批 准	王伟	王伟	神木市西沟街道办事处 处长城遗址保护项目			施工图 阶段	
核 定	杜辉	杜辉				市政 部分	
审 查	郜航航	郜航航	西沟街道办事处处长城遗址保护 青杨岭2号烽火台护栏平面图				
校 核	苏虎	苏虎					
设 计							
绘 图			比 例	1: 500	日 期	2025.11	
证书编号	A261141257		图 号	14			

界址点坐标表

点 号	X	Y	边 长
1	4296197.757	37448602.746	
2	4296188.120	37448591.284	14.97
3	4296176.398	37448585.231	13.19
4	4296172.817	37448590.843	6.66
5	4296165.328	37448599.481	11.43
6	4296154.289	37448609.962	15.22
7	4296147.336	37448619.924	12.15
8	4296135.928	37448624.401	12.26
9	4296133.940	37448630.526	6.44
10	4296138.342	37448631.226	4.46
11	4296149.355	37448631.226	11.01
12	4296162.617	37448633.640	13.48
13	4296175.612	37448635.517	13.13
14	4296181.684	37448634.118	6.23
15	4296200.422	37448631.137	18.97
16	4296214.470	37448628.726	14.25
17	4296217.867	37448627.542	3.60
18	4296219.208	37448623.931	3.85
19	4296217.919	37448609.905	14.08
20	4296219.415	37448602.767	7.29

界址点坐标表

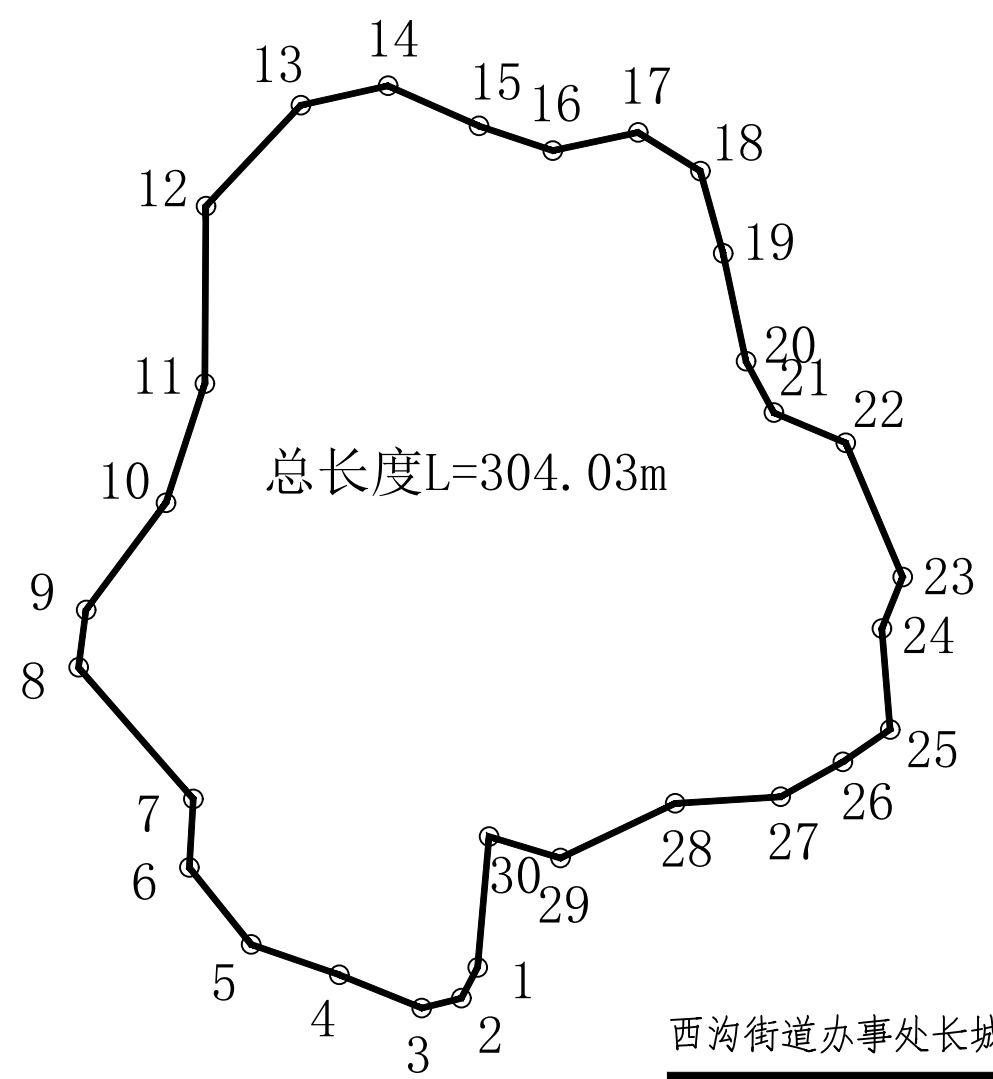
点 号	X	Y	边 长
20	4296219.415	37448602.767	
21	4296217.176	37448592.736	10.28
22	4296213.401	37448590.707	4.29
23	4296207.161	37448590.638	6.24
24	4296203.467	37448593.483	4.66
1	4296197.757	37448602.746	10.88
总长度L=239.03m			



西沟街道办事处长城遗址保护三道沟1号敌台护栏平面图

陕西隆池天相规划设计咨询有限公司

批 准	王伟	王伟	神木市西沟街道办事处 处长城遗址保护项目			施工图 阶段	
核 定	杜辉	杜辉				市政 部分	
审 查	郜航航	郜航航	西沟街道办事处长城遗址保护 三道沟1号敌台护栏平面图				
校 核	苏虎	苏虎					
设 计							
绘 图			比 例	1: 500	日 期	2025.11	
证书编号	A261141257		图 号	15			



界址点坐标表

点 号	X	Y	边 长
1	4295486.367	37448633.724	
2	4295483.089	37448631.991	3.71
3	4295482.049	37448627.785	4.33
4	4295485.584	37448619.028	9.44
5	4295488.811	37448609.656	9.91
6	4295496.982	37448603.099	10.48
7	4295504.262	37448603.513	7.29
8	4295518.243	37448591.328	18.55
9	4295524.345	37448592.122	6.15
10	4295535.732	37448600.615	14.21
11	4295548.385	37448604.744	13.31
12	4295567.252	37448604.858	18.87
13	4295577.966	37448614.948	14.72
14	4295580.040	37448624.203	9.48
15	4295575.774	37448633.858	10.56
16	4295573.149	37448641.707	8.28
17	4295575.079	37448650.772	9.27
18	4295570.975	37448657.386	7.78
19	4295562.234	37448659.809	9.07
20	4295550.766	37448662.233	11.72

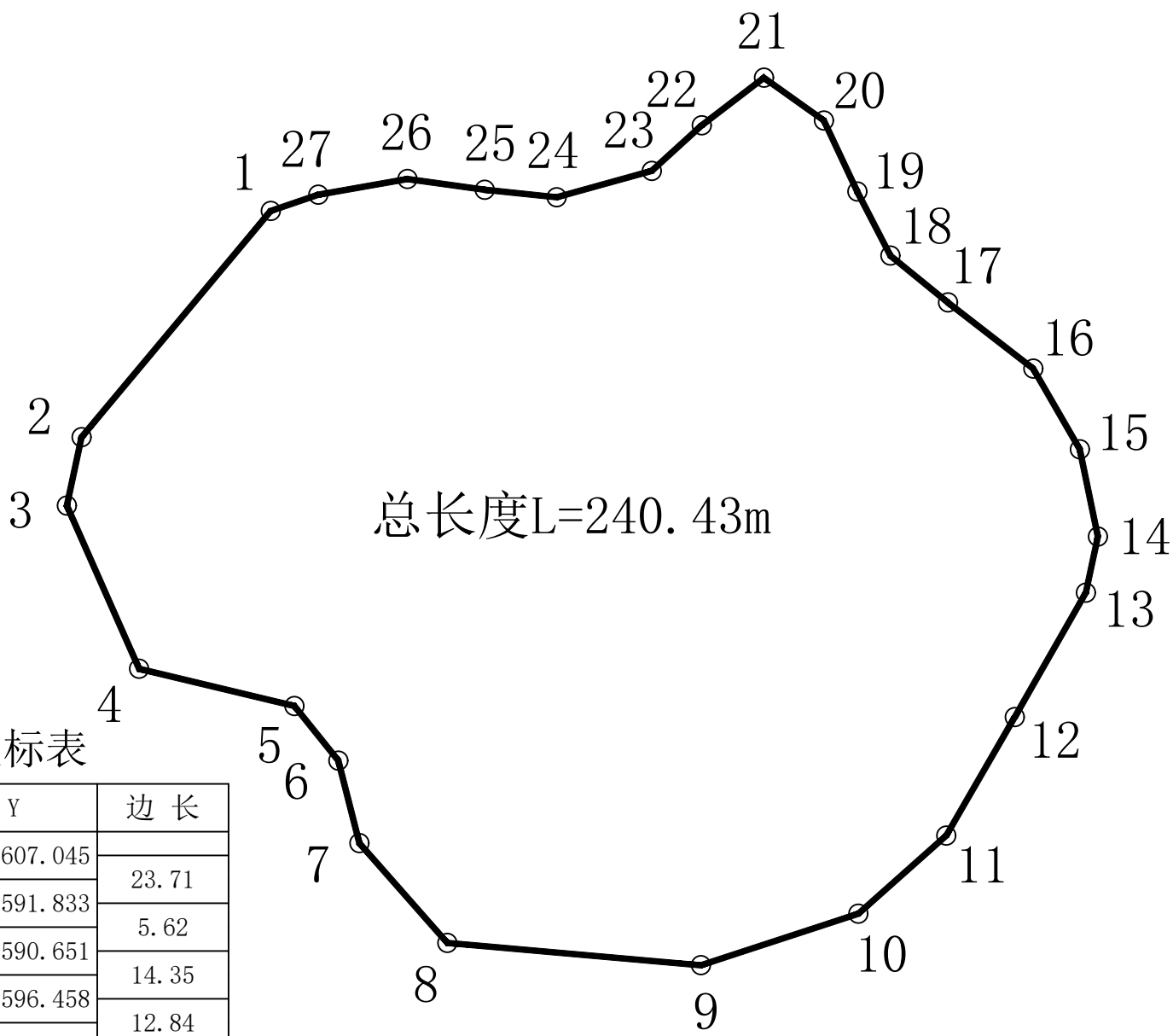
界址点坐标表

点 号	X	Y	边 长
20	4295550.766	37448662.233	
21	4295545.308	37448665.190	6.21
22	4295542.100	37448672.836	8.29
23	4295527.839	37448678.874	15.49
24	4295522.366	37448676.671	5.90
25	4295511.646	37448677.547	10.76
26	4295508.210	37448672.527	6.08
27	4295504.493	37448665.915	7.58
28	4295503.794	37448654.715	11.22
29	4295497.985	37448642.515	13.51
30	4295500.268	37448634.942	7.91
1	4295486.367	37448633.724	13.95

总长度L=304.03m

西沟街道办事处长城遗址保护三道沟1号烽火台护栏平面图

陕西隆池天相规划设计咨询有限公司							
批 准	王伟	王伟	神木市西沟街道办事处 处长城遗址保护项目			施工图 阶段	
核 定	杜辉	杜辉				市政 部分	
审 查	郜航航	郜航航	西沟街道办事处处长城遗址保护 三道沟1号烽火台护栏平面图				
校 核	苏虎	苏虎					
设 计							
绘 图			比 例	1: 500	日 期	2025.11	
证书编号	A261141257		图 号	16			



西沟街道办事处长城遗址保护三道沟2号敌台护栏平面图

界址点坐标表

点 号	X	Y	边 长
1	4296025.213	37448607.045	23.71
2	4296007.027	37448591.833	5.62
3	4296001.531	37448590.651	14.35
4	4295988.412	37448596.458	12.84
5	4295985.419	37448608.945	5.63
6	4295981.029	37448612.474	6.84
7	4295974.403	37448614.166	10.69
8	4295966.380	37448621.232	20.47
9	4295964.583	37448641.620	13.32
10	4295968.726	37448654.278	9.45
11	4295975.003	37448661.340	11.01
12	4295984.528	37448666.855	11.52
13	4295994.529	37448672.570	4.61
14	4295999.040	37448673.541	7.16
15	4296006.051	37448672.084	7.48
16	4296012.532	37448668.342	8.68
17	4296017.851	37448661.483	5.97
18	4296021.620	37448656.856	5.79
19	4296026.765	37448654.196	6.31
20	4296032.476	37448651.511	

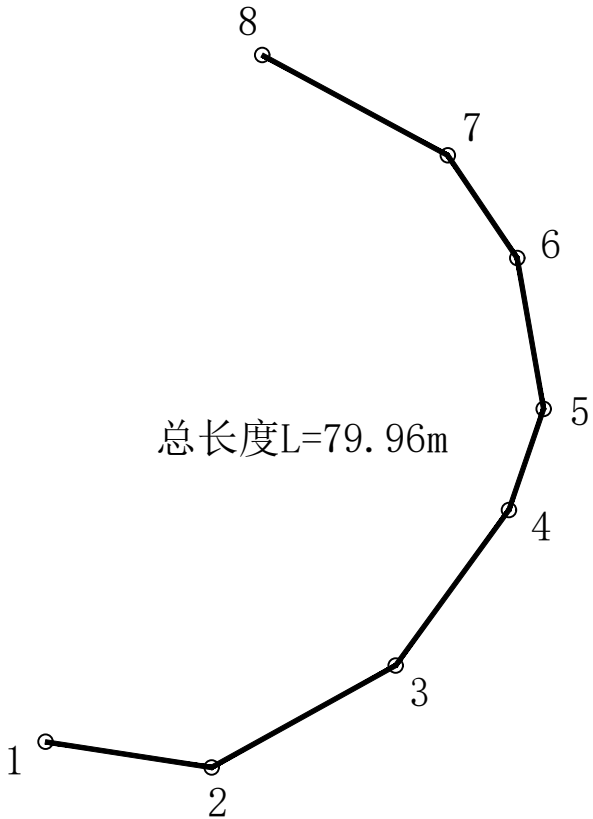
界址点坐标表

点 号	X	Y	边 长
20	4296032.476	37448651.511	5.92
21	4296035.917	37448646.689	6.29
22	4296032.089	37448641.692	5.44
23	4296028.429	37448637.668	7.93
24	4296026.310	37448630.021	5.81
25	4296026.915	37448624.243	6.27
26	4296027.775	37448618.028	7.28
27	4296026.514	37448610.861	4.03
1	4296025.213	37448607.045	
总长度L=240.43m			

陕西隆池天相规划设计咨询有限公司

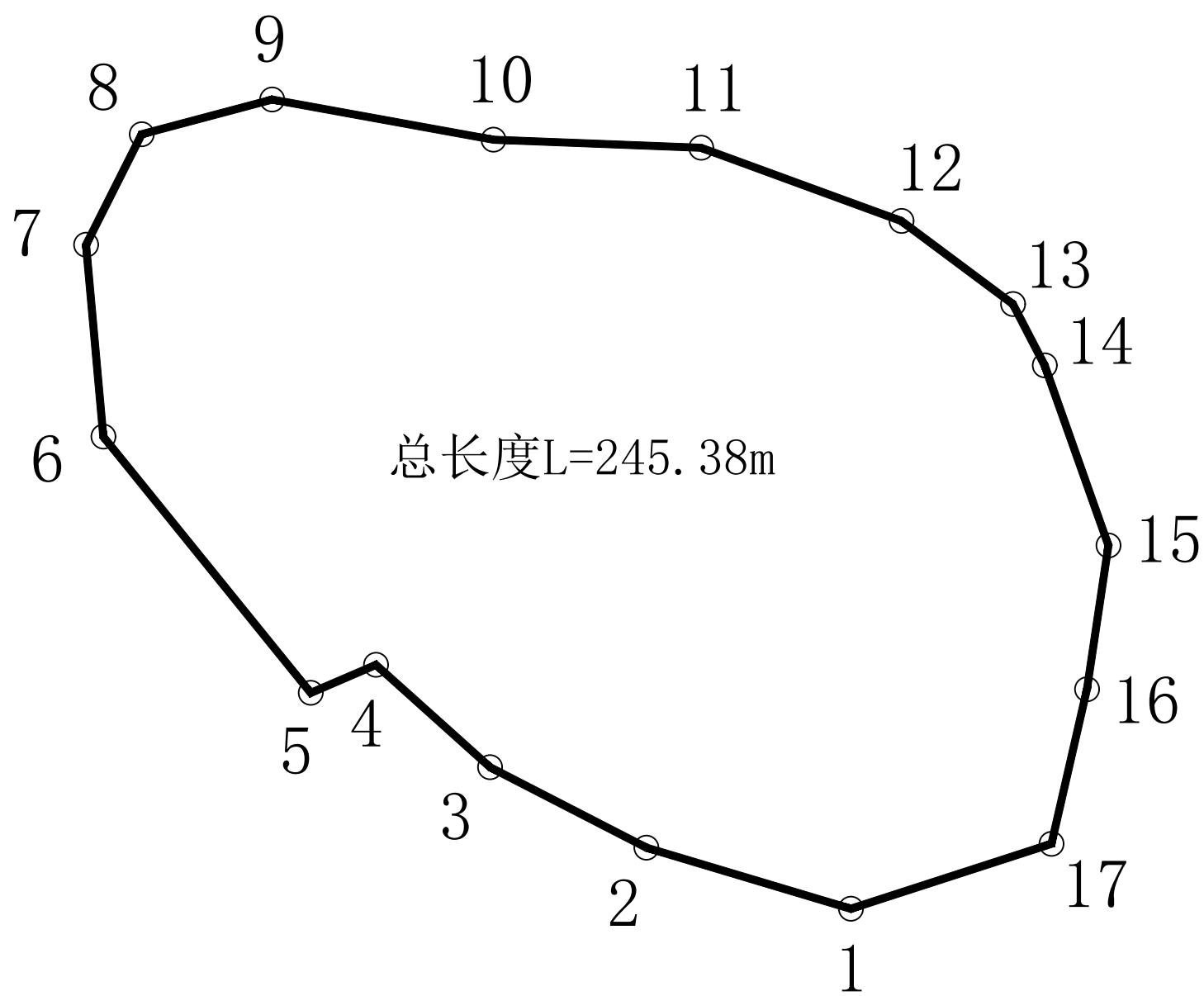
批 准	王伟	王伟	神木市西沟街道办事处 处长城遗址保护项目			施工图 阶段	
核 定	杜辉	杜辉				市政 部分	
审 查	郜航航	郜航航	西沟街道办事处长城遗址保护 三道沟2号敌台护栏平面图				
校 核	苏虎	苏虎					
设 计							
绘 图			比 例	1: 500	日 期	2025.11	
证书编号	A261141257		图 号	17			

界址点坐标表			
点 号	X	Y	边 长
1	4294201.788	37448211.469	11.53
2	4294200.029	37448222.861	
3	4294207.017	37448235.483	14.43
4	4294217.685	37448243.253	13.20
5	4294224.616	37448245.633	7.33
6	4294234.962	37448243.822	10.50
7	4294242.015	37448239.060	8.51
8	4294248.895	37448226.329	14.47
1	4294201.788	37448211.469	49.40
总长度L=79.96m			



西沟街道办事处长城遗址保护三道沟2号烽火台护栏平面图

陕西隆池天相规划设计咨询有限公司							
批 准	王伟	王伟	神木市西沟街道办事处 处长城遗址保护项目			施工图 阶段	
核 定	杜辉	杜辉				市政 部分	
审 查	郜航航	郜航航	西沟街道办事处处长城遗址保护 三道沟2号烽火台护栏平面图				
校 核	苏虎	苏虎					
设 计			比 例	1: 500	日 期	2025.11	
绘 图							
证书编号 A261141257			图 号	18			



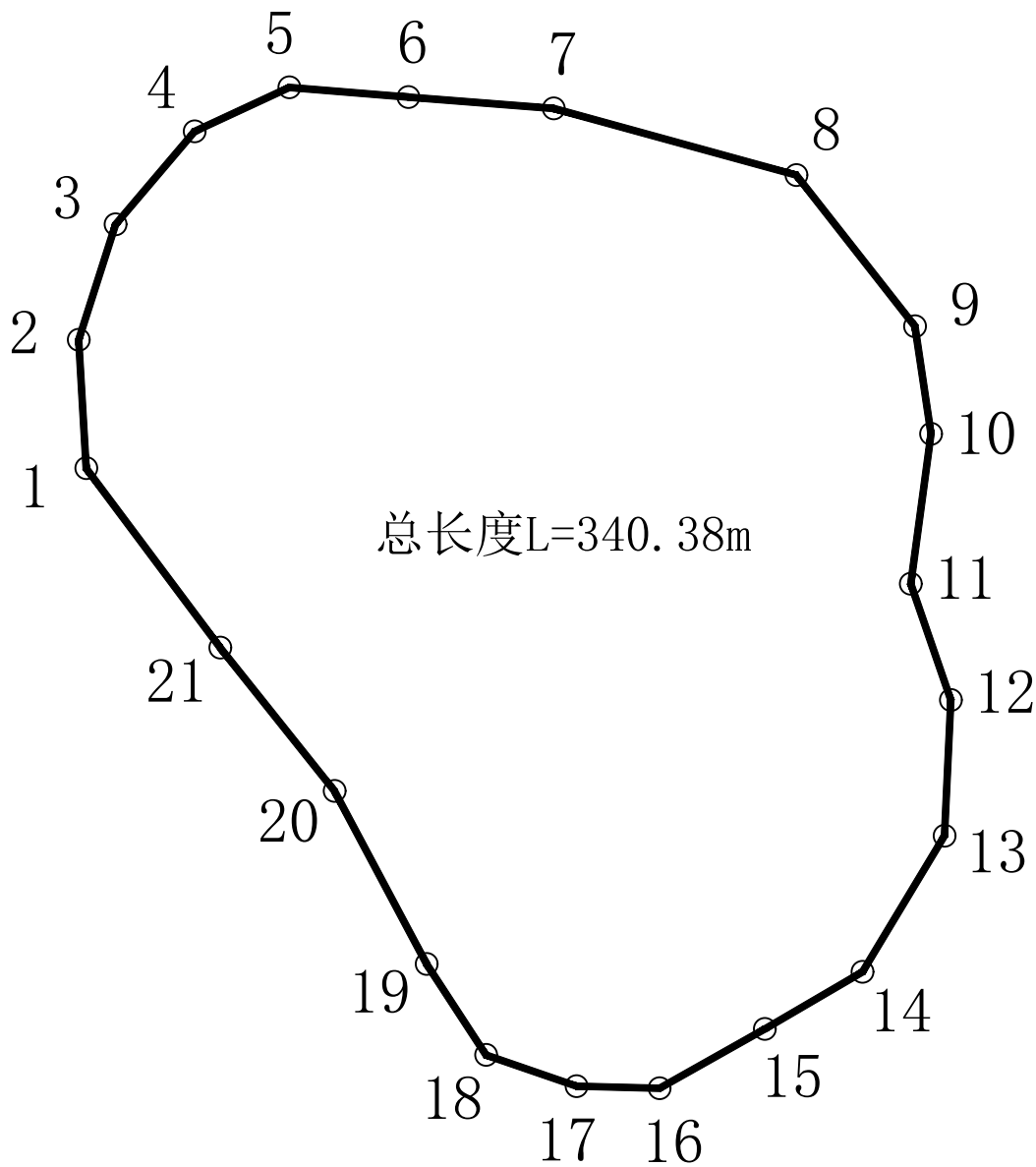
界址点坐标表

点 号	X	Y	边 长
1	4294054.153	37448193.313	
2	4294059.223	37448176.335	17.72
3	4294065.909	37448163.349	14.61
4	4294074.413	37448153.878	12.73
5	4294072.081	37448148.455	5.90
6	4294093.367	37448131.236	27.38
7	4294109.293	37448129.796	15.99
8	4294118.475	37448134.416	10.28
9	4294121.362	37448145.256	11.22
10	4294118.021	37448163.630	18.68
11	4294117.352	37448180.884	17.27
12	4294111.268	37448197.517	17.71
13	4294104.366	37448206.781	11.55
14	4294099.274	37448209.414	5.73
15	4294084.322	37448214.711	15.86
16	4294072.385	37448212.925	12.07
17	4294059.544	37448209.975	13.17
1	4294054.153	37448193.313	17.51

总长度L=245.38m

西沟街道办事处长城遗址保护三道沟3号敌台护栏平面图

陕西隆池天相规划设计咨询有限公司							
批 准	王伟	王伟	神木市西沟街道办事处 处长城遗址保护项目			施工图 阶段	
核 定	杜辉	杜辉				市政 部分	
审 查	郜航航	郜航航	西沟街道办事处长城遗址保护 三道沟3号敌台护栏平面图				
校 核	苏虎	苏虎					
设 计							
绘 图			比 例	1: 500	日 期	2025.11	
证书编号	A261141257		图 号	19			



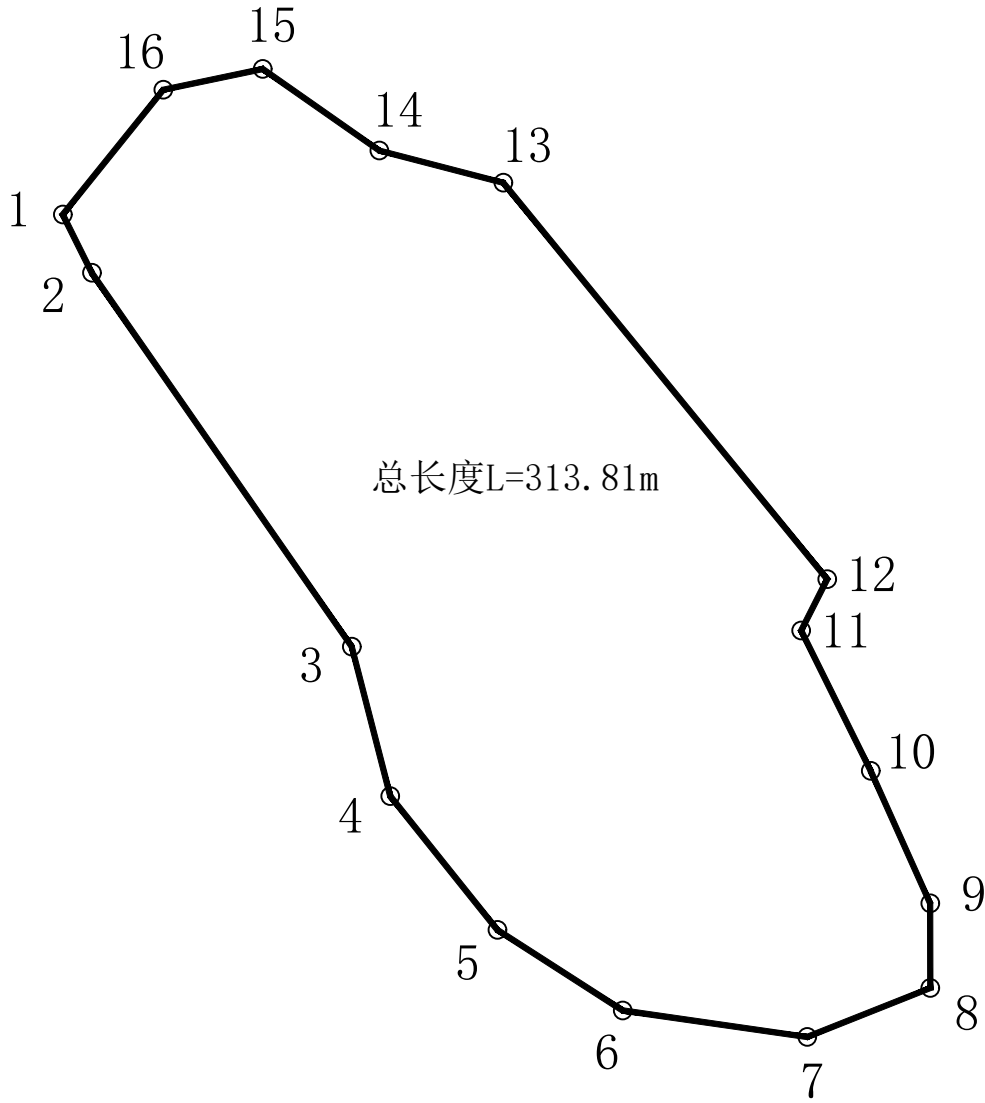
西沟街道办事处长城遗址保护三道沟4号敌台护栏平面图

界址点坐标表

点 号	X	Y	边 长
1	4293845.080	37448075.313	
2	4293859.713	37448074.461	14.66
3	4293872.849	37448078.655	13.79
4	4293883.451	37448087.672	13.92
5	4293888.461	37448098.449	11.88
6	4293887.353	37448112.019	13.62
7	4293886.066	37448128.568	16.60
8	4293878.468	37448156.222	28.68
9	4293861.238	37448169.738	21.90
10	4293848.981	37448171.568	12.39
11	4293831.910	37448169.259	17.23
12	4293818.660	37448173.827	14.02
13	4293803.203	37448173.104	15.47
14	4293787.696	37448163.753	18.11
15	4293781.196	37448152.629	12.88
16	4293774.441	37448140.635	13.77
17	4293774.682	37448131.179	9.46
18	4293778.234	37448120.863	10.91
19	4293788.598	37448114.103	12.37
20	4293808.306	37448103.613	22.33
21	4293824.638	37448090.585	20.89
1	4293845.080	37448075.313	25.52
总长度L=340.38m			

陕西隆池天相规划设计咨询有限公司							
批 准	王伟	王伟	神木市西沟街道办事处 处长城遗址保护项目			施工图 阶段	
核 定	杜辉	杜辉				市政 部分	
审 查	郜航航	郜航航	西沟街道办事处处长城遗址保护 三道沟4号敌台护栏平面图				
校 核	苏虎	苏虎					
设 计			比 例	1: 500	日 期	2025.11	
绘 图							
证书编号	A261141257		图 号	20			

北



西沟街道办事处长城遗址保护三道沟长城二段护栏平面图

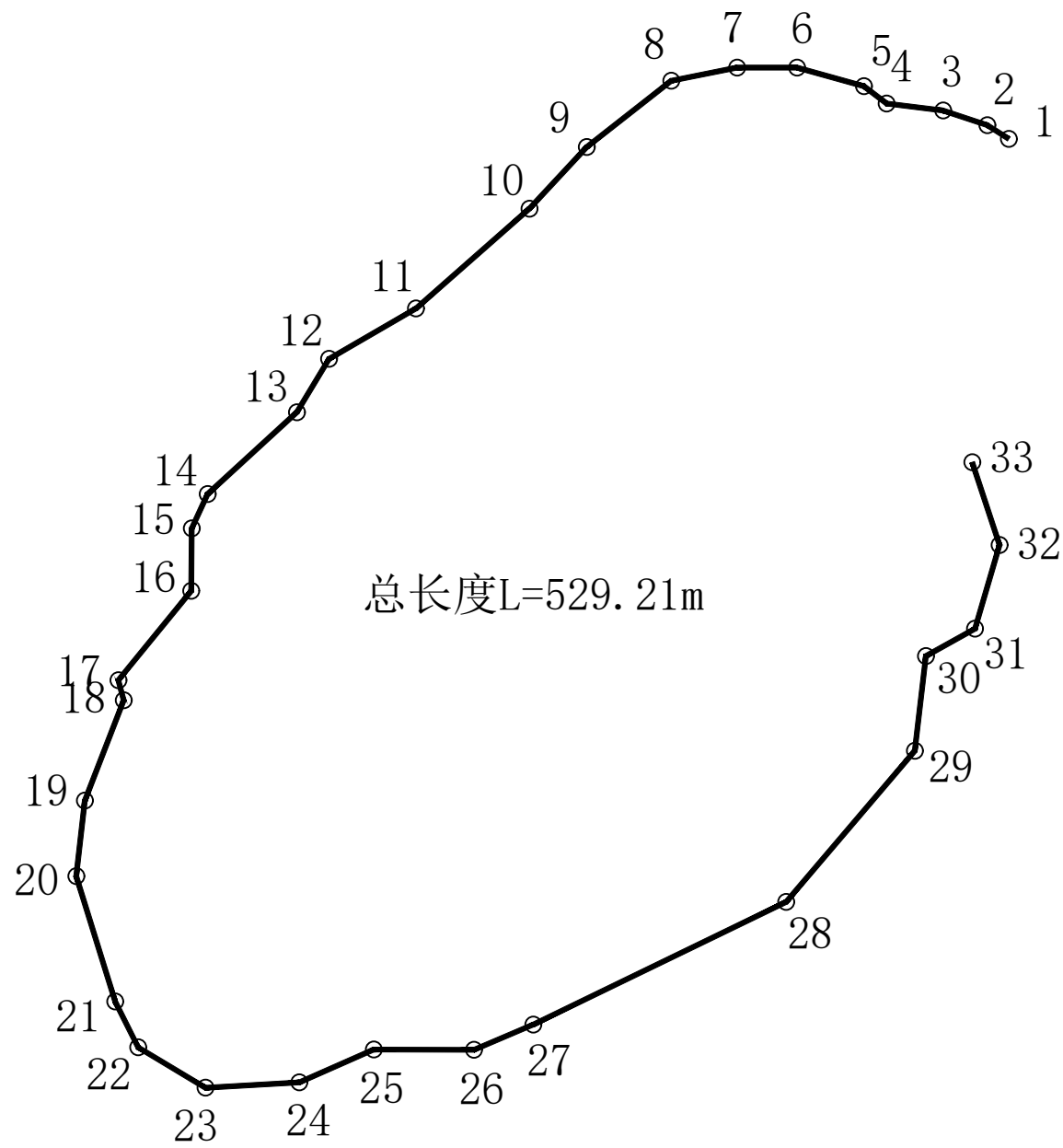
界址点坐标表

点 号	X	Y	边 长
1	4295038.423	37448496.963	7.30
2	4295031.893	37448500.218	51.00
3	4294990.018	37448529.321	17.28
4	4294973.285	37448533.626	19.19
5	4294958.304	37448545.621	16.70
6	4294949.274	37448559.665	20.86
7	4294946.309	37448580.313	14.84
8	4294951.794	37448594.106	9.48
9	4294961.270	37448594.095	16.27
10	4294976.114	37448587.436	17.53
11	4294991.823	37448579.649	6.44
12	4294997.574	37448582.557	57.33
13	4295041.977	37448546.295	14.36
14	4295045.587	37448532.401	15.93
15	4295054.723	37448519.345	11.37
16	4295052.393	37448508.215	17.94
1	4295038.423	37448496.963	

总长度L=313.81m

陕西隆池天相规划设计咨询有限公司

批 准	王伟	王伟	神木市西沟街道办事处 处长城遗址保护项目			施工图 阶段	
核 定	杜辉	杜辉				市政 部分	
审 查	郜航航	郜航航	西沟街道办事处长城遗址保护 三道沟长城二段护栏平面图				
校 核	苏虎	苏虎					
设 计			比 例	1: 500	日 期	2025.11	
绘 图			图 号	21			
证书编号			A261141257				



总长度L=529.21m

西沟街道办事处长城遗址保护三道沟长城一段护栏平面图

界址点坐标表

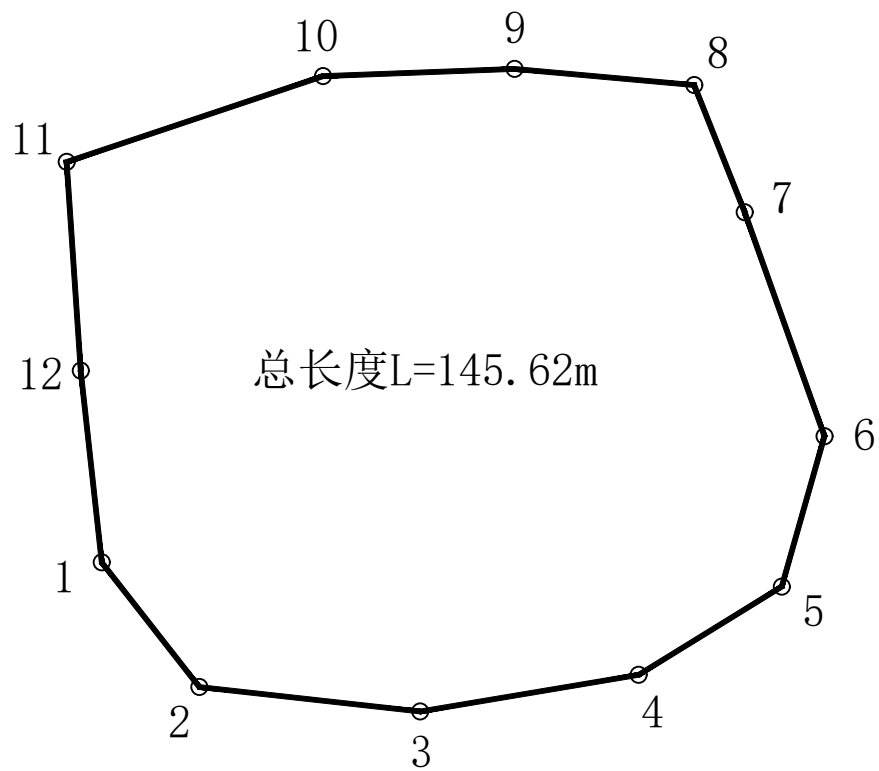
点 号	X	Y	边 长
1	4296491.167	37448770.626	4.81
2	4296493.745	37448766.564	8.78
3	4296496.523	37448758.231	10.72
4	4296497.831	37448747.589	5.38
5	4296501.095	37448743.312	13.09
6	4296504.606	37448730.702	11.32
7	4296504.606	37448719.386	12.65
8	4296502.117	37448706.984	20.25
9	4296489.623	37448691.046	15.87
10	4296477.999	37448680.240	28.48
11	4296459.195	37448658.851	18.94
12	4296449.695	37448642.469	11.76
13	4296439.625	37448636.400	22.82
14	4296424.210	37448619.574	7.13
15	4296417.742	37448616.579	11.78
16	4296405.958	37448616.480	21.72
17	4296389.128	37448602.746	3.92
18	4296385.332	37448603.741	20.27
19	4296366.432	37448596.426	14.33
20	4296352.191	37448594.808	

界址点坐标表

点 号	X	Y	边 长
20	4296352.191	37448594.808	24.73
21	4296328.566	37448602.132	9.67
22	4296319.921	37448606.473	14.79
23	4296312.302	37448619.155	17.73
24	4296313.309	37448636.852	15.35
25	4296319.505	37448650.891	18.89
26	4296319.455	37448669.780	12.15
27	4296324.211	37448680.962	52.99
28	4296347.324	37448728.642	37.41
29	4296375.802	37448752.901	18.00
30	4296393.679	37448754.994	10.60
31	4296398.840	37448764.253	16.43
32	4296414.607	37448768.891	16.44
33	4296430.218	37448763.730	
总长度L=529.21m			

陕西隆池天相规划设计咨询有限公司

批 准	王伟	王 伟	神木市西沟街道办事处 处长城遗址保护项目			施工图 阶段	
核 定	杜辉	杜 辉				市政 部分	
审 查	郜航航	郜航航	西沟街道办事处长城遗址保护 三道沟长城一段护栏平面图				
校 核	苏虎						
设 计	苏虎	苏 虎	比 例 1: 500 日 期 2025.11				
绘 图							
证书编号	A261141257		图 号	22			

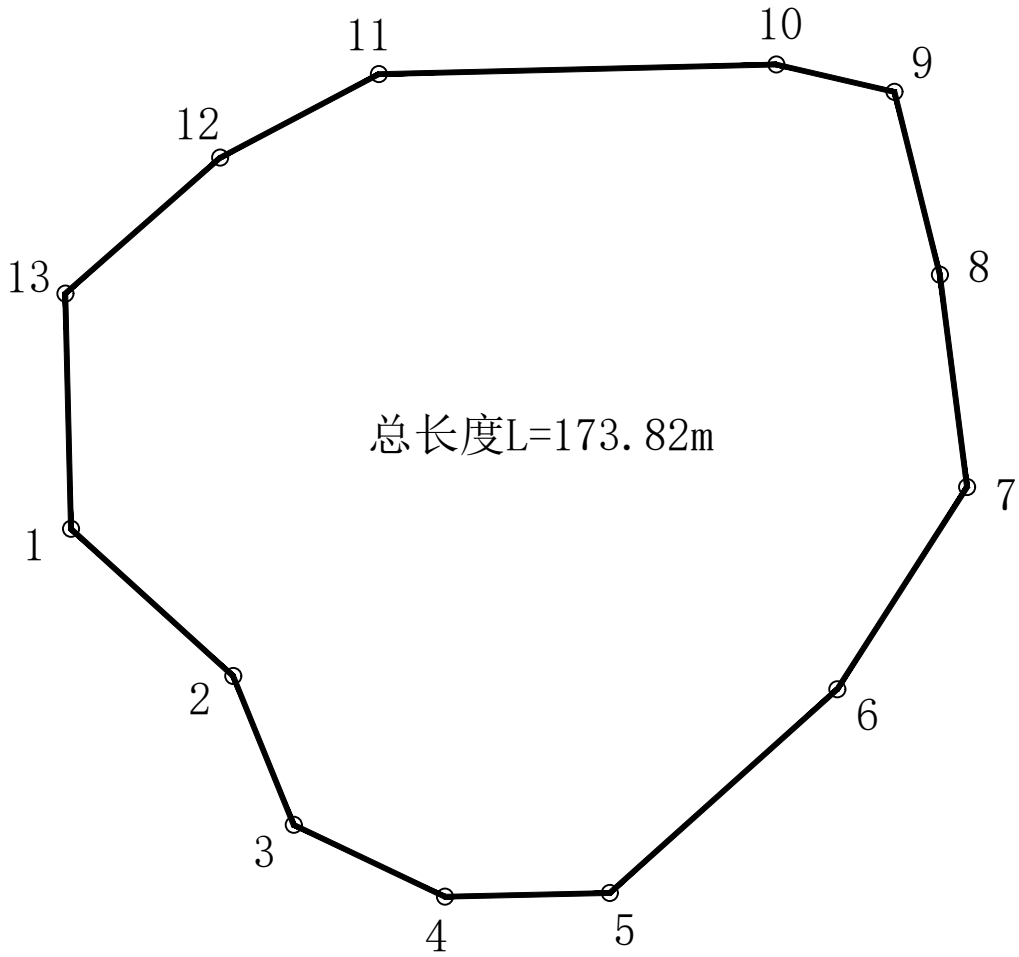


西沟街道办事处长城遗址保护沙石岭1号敌台护栏平面图

界址点坐标表

点 号	X	Y	边 长
1	4295512.946	37451777.372	
2	4295505.211	37451783.429	9.82
3	4295503.687	37451797.138	13.79
4	4295505.964	37451810.699	13.75
5	4295511.441	37451819.585	10.44
6	4295520.776	37451822.243	9.71
7	4295534.684	37451817.288	14.76
8	4295542.579	37451814.155	8.49
9	4295543.584	37451802.994	11.21
10	4295543.137	37451791.110	11.89
11	4295537.810	37451775.190	16.79
12	4295524.850	37451776.067	12.99
1	4295512.946	37451777.372	11.98
总长度L=145.62m			

陕西隆池天相规划设计咨询有限公司							
批 准	王伟	王伟	神木市西沟街道办事处 处长城遗址保护项目			施工图 阶段	
核 定	杜辉	杜辉				市政 部分	
审 查	郜航航	郜航航	西沟街道办事处处长城遗址保护 沙石岭1号敌台护栏平面图				
校 核	苏虎	苏虎					
设 计			比 例	1: 500	日 期	2025.11	
绘 图			图 号	23			
证书编号			A261141257				



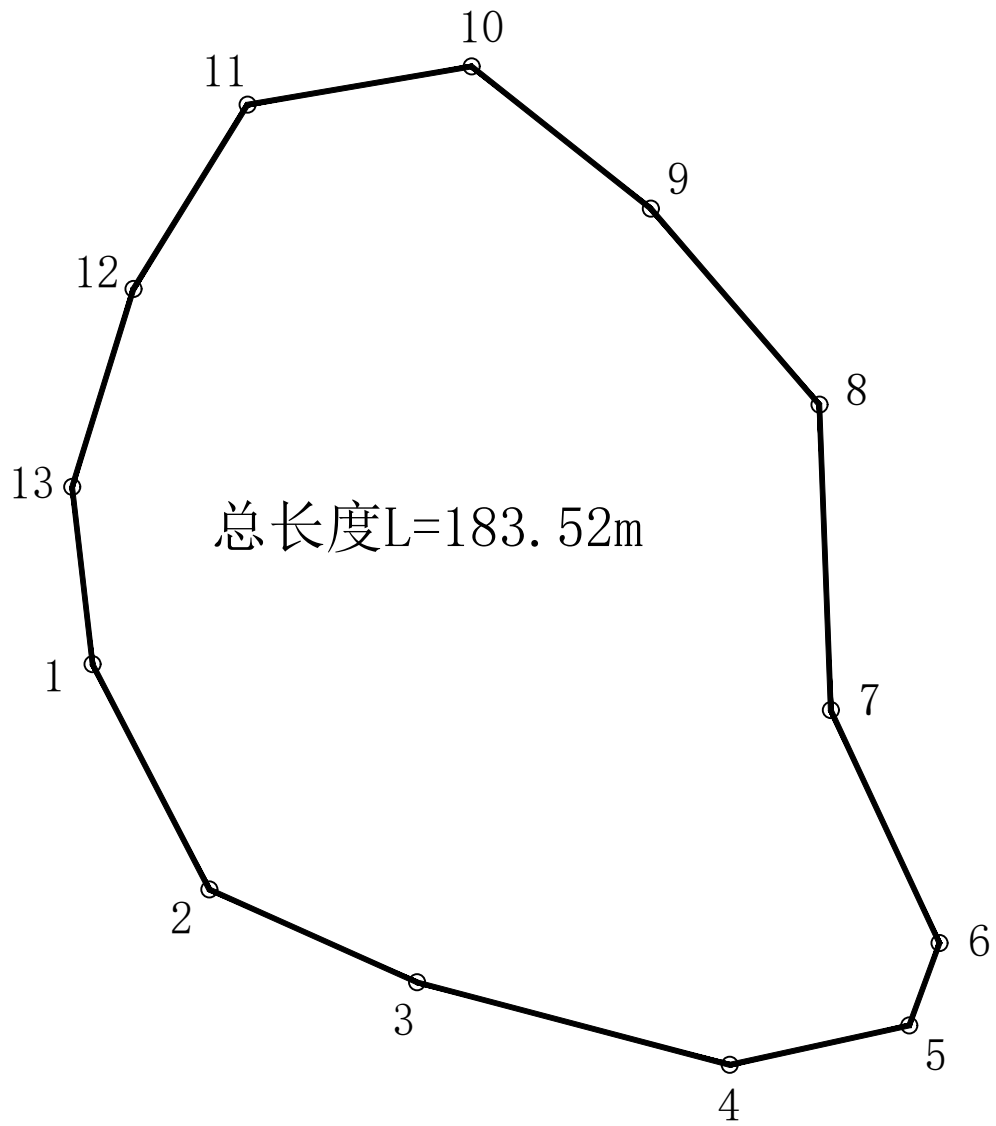
总长度L=173.82m

西沟街道办事处长城遗址保护沙石岭3号敌台护栏平面图

界址点坐标表

点 号	X	Y	边 长
1	4294718.328	37451632.105	13.60
2	4294709.187	37451642.176	
3	4294699.950	37451645.933	9.97
4	4294695.484	37451655.319	10.39
5	4294695.720	37451665.558	10.24
6	4294708.359	37451679.681	18.95
7	4294720.920	37451687.740	14.92
8	4294734.098	37451686.049	13.29
9	4294745.453	37451683.230	11.70
10	4294747.156	37451675.894	7.53
11	4294746.554	37451651.217	24.68
12	4294741.370	37451641.371	11.13
13	4294732.933	37451631.755	12.79
1	4294718.328	37451632.105	14.61
总长度L=173.82m			

陕西隆池天相规划设计咨询有限公司							
批 准	王伟	王伟	神木市西沟街道办事处 处长城遗址保护项目			施工图 阶段	
核 定	杜辉	杜辉				市政 部分	
审 查	郗航航	郗航航	西沟街道办事处长城遗址保护 沙石岭3号敌台护栏平面图				
校 核	苏虎	苏虎					
设 计							
绘 图			比 例	1: 500	日 期	2025.11	
证书编号	A261141257		图 号	24			

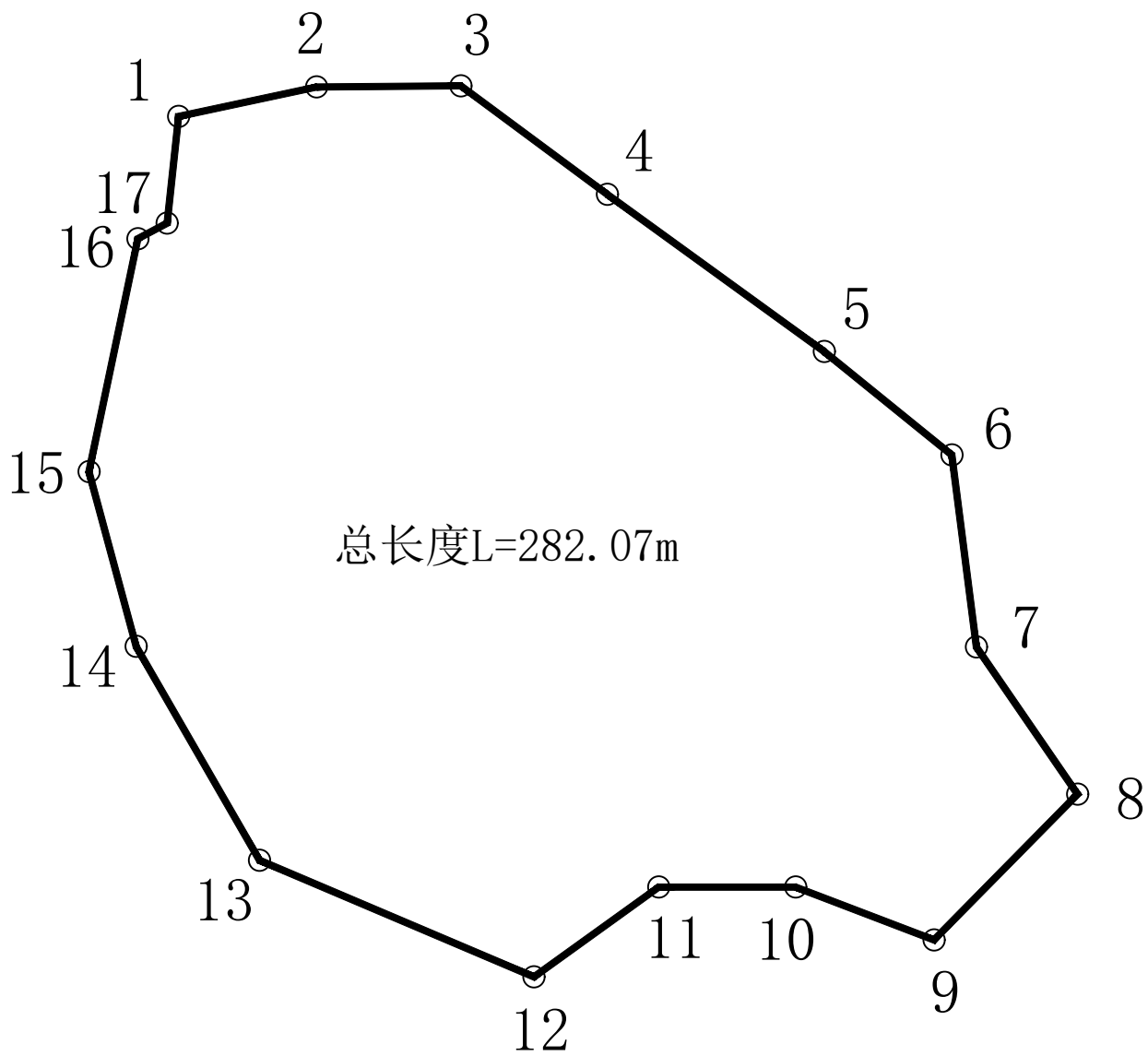


西沟街道办事处长城遗址保护沙石岭烽火台护栏平面图

界址点坐标表

点 号	X	Y	边 长
1	4295321.112	37451913.414	15.75
2	4295307.128	37451920.659	
3	4295301.362	37451933.560	14.13
4	4295296.237	37451952.968	20.07
5	4295298.683	37451964.112	11.41
6	4295303.794	37451965.991	5.45
7	4295318.257	37451959.247	15.96
8	4295337.228	37451958.536	18.98
9	4295349.394	37451948.070	16.05
10	4295358.226	37451936.944	14.21
11	4295355.853	37451923.031	14.11
12	4295344.412	37451915.951	13.45
13	4295332.120	37451912.147	12.87
1	4295321.112	37451913.414	11.08
总长度L=183.52m			

陕西隆池天相规划设计咨询有限公司							
批 准	王伟	王伟	神木市西沟街道办事处 处长城遗址保护项目			施工图 阶段	
核 定	杜辉	杜辉				市政 部分	
审 查	郗航航	郗航航	西沟街道办事处处长城遗址保护 沙石岭烽火台护栏平面图				
校 核	苏虎	苏虎					
设 计							
绘 图			比 例	1: 500	日 期	2025.11	
证书编号	A261141257		图 号	25			

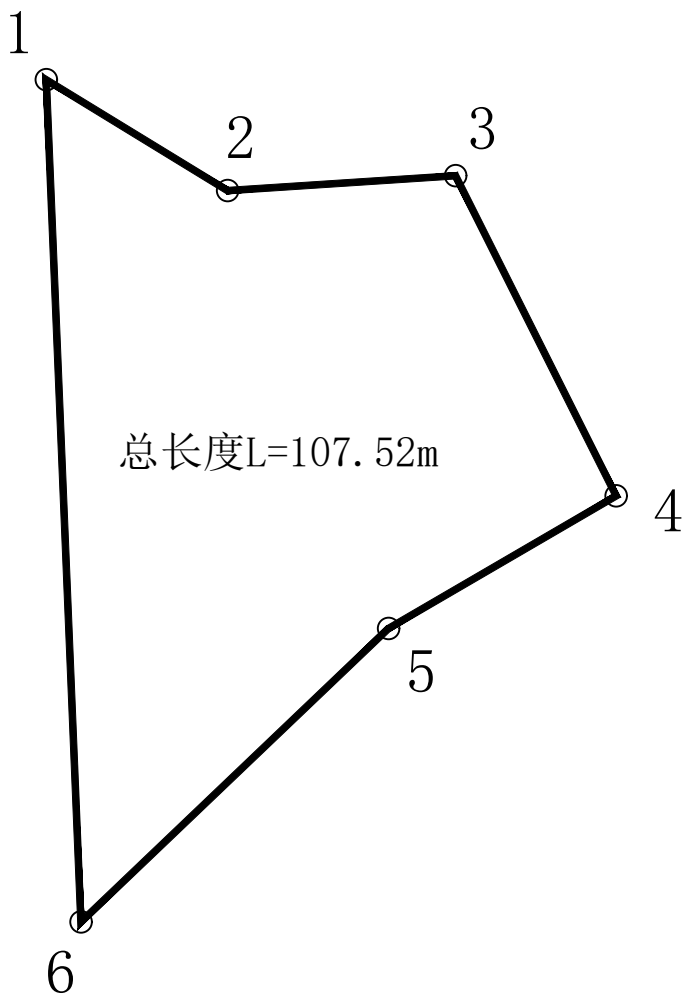


界址点坐标表

点 号	X	Y	边 长
1	4292638.165	37448102.036	
2	4292640.917	37448114.924	13.18
3	4292641.024	37448128.398	13.47
4	4292630.883	37448142.086	17.04
5	4292616.205	37448162.340	25.01
6	4292606.546	37448174.267	15.35
7	4292588.618	37448176.560	18.07
8	4292574.861	37448186.005	16.69
9	4292561.251	37448172.600	19.10
10	4292566.186	37448159.666	13.84
11	4292566.186	37448146.889	12.78
12	4292557.796	37448135.229	14.36
13	4292568.693	37448109.587	27.86
14	4292588.674	37448098.066	23.06
15	4292604.986	37448093.664	16.90
16	4292626.741	37448098.232	22.23
17	4292628.199	37448100.961	3.09
1	4292638.165	37448102.036	10.02
总长度L=282.07m			

西沟街道办事处长城遗址保护瓦窑沟村—崔家畔长城护栏平面图

陕西隆池天相规划设计咨询有限公司							
批 准	王伟	王伟	神木市西沟街道办事处 处长城遗址保护项目			施工图 阶段	
核 定	杜辉	杜辉				市政 部分	
审 查	郜航航	郜航航	西沟街道办事处处长城遗址保护 瓦窑沟村-崔家畔长城护栏平面图				
校 核	苏虎	苏虎					
设 计							
绘 图			比 例	1: 500	日 期	2025.11	
证书编号	A261141257		图 号	26			

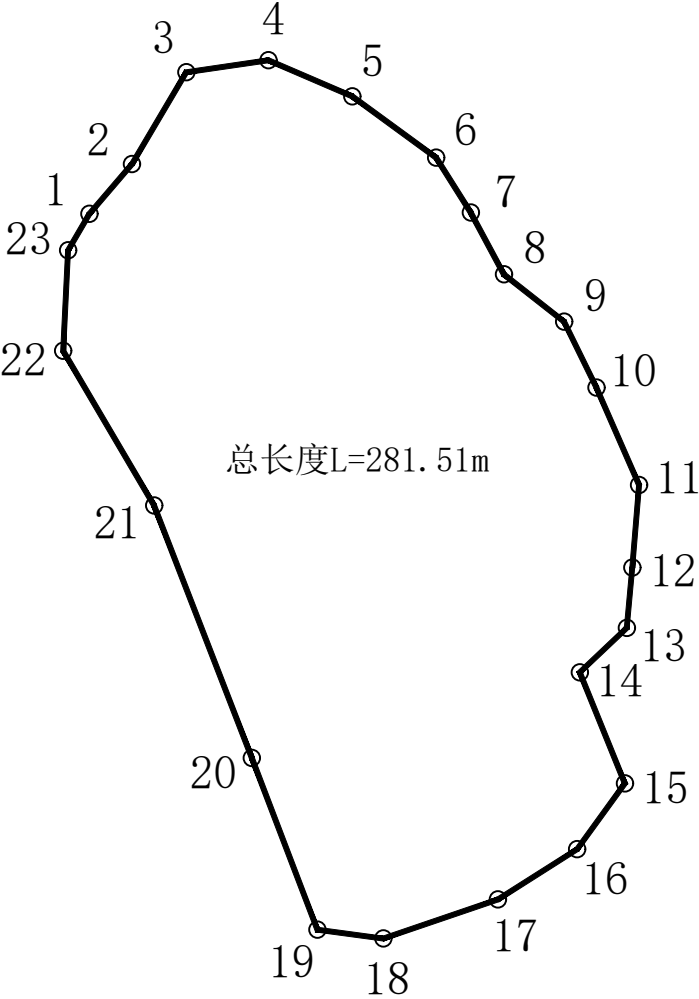


西沟街道办事处长城遗址保护瓦窑沟村1号烽火台护栏平面图

界址点坐标表

点 号	X	Y	边 长
1	4292816.957	37448099.566	9.80
2	4292811.843	37448107.931	
3	4292812.529	37448118.447	
4	4292797.761	37448125.855	16.52
5	4292791.640	37448115.356	12.15
6	4292778.101	37448101.168	19.61
1	4292816.957	37448099.566	38.89
总长度L=107.52m			

陕西隆池天相规划设计咨询有限公司							
批 准	王伟	王伟	神木市西沟街道办事处 处长城遗址保护项目			施工图 阶段	
核 定	杜辉	杜辉				市政 部分	
审 查	郜航航	郜航航	西沟街道办事处处长城遗址保护 瓦窑沟村1号烽火台护栏平面图				
校 核	苏虎	苏虎					
设 计							
绘 图			比 例	1: 500	日 期	2025.11	
证书编号	A261141257		图 号	27			



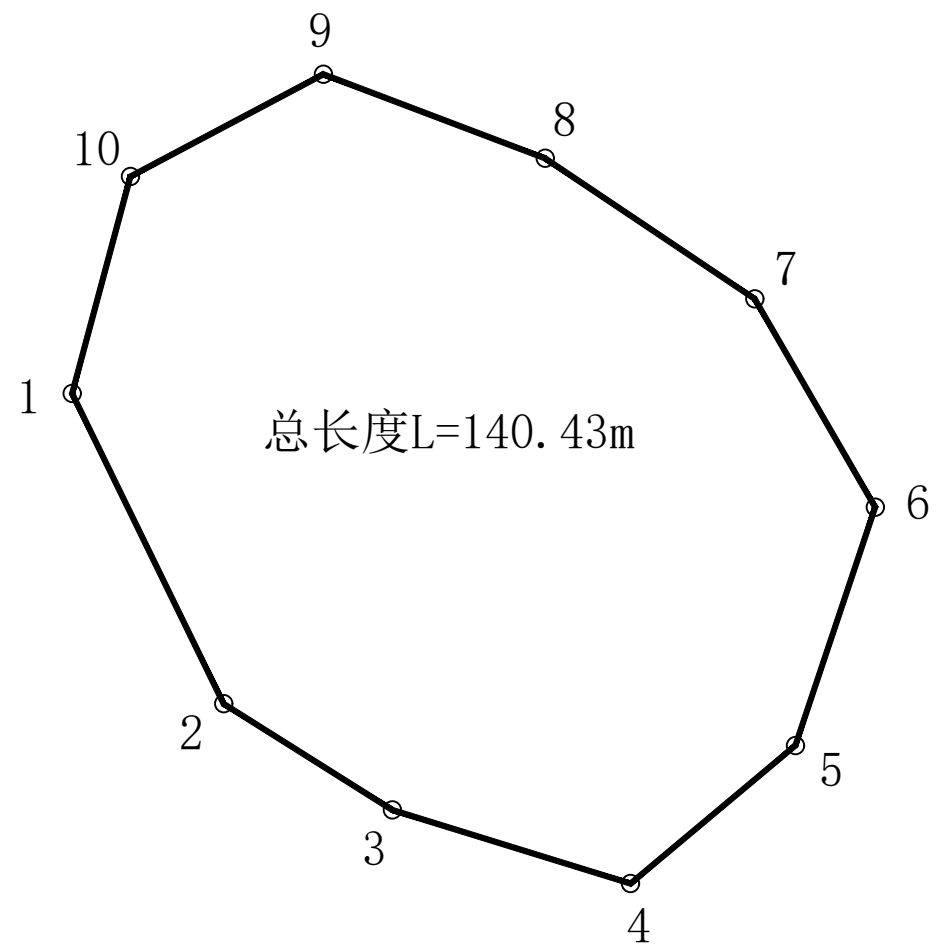
界址点坐标表

点 号	X	Y	边 长
1	4292229.543	37448182.674	7.98
2	4292235.613	37448187.861	13.01
3	4292246.809	37448194.485	10.12
4	4292248.264	37448204.502	11.12
5	4292243.869	37448214.719	12.67
6	4292236.394	37448224.944	7.91
7	4292229.703	37448229.167	8.54
8	4292222.179	37448233.200	9.34
9	4292216.406	37448240.542	8.96
10	4292208.362	37448244.482	12.96
11	4292196.484	37448249.674	10.09
12	4292186.426	37448248.852	7.39
13	4292179.065	37448248.180	7.88
14	4292173.652	37448242.449	14.62
15	4292160.109	37448247.950	9.91
16	4292152.090	37448242.131	11.43
17	4292145.974	37448232.474	14.77
18	4292141.200	37448218.494	8.10
19	4292142.275	37448210.470	22.41
20	4292163.211	37448202.476	

点 号	X	Y	边 长
20	4292163.211	37448202.476	32.99
21	4292193.980	37448190.570	21.89
22	4292212.852	37448179.474	12.26
23	4292225.093	37448180.076	5.15
1	4292229.543	37448182.674	
总长度L=281.51m			

西沟街道办事处长城遗址保护瓦窑沟村2号烽火台护栏平面图

陕西隆池天相规划设计咨询有限公司							
批 准	王伟	王伟	神木市西沟街道办事处 处长城遗址保护项目			施工图 阶段	
核 定	杜辉	杜辉				市政 部分	
审 查	郜航航	郜航航	西沟街道办事处长城遗址保护 瓦窑沟村2号烽火台护栏平面图				
校 核	苏虎	苏虎					
设 计							
绘 图			比 例	1: 500	日 期	2025.11	
证书编号	A261141257		图 号	28			



界址点坐标表

点 号	X	Y	边 长
1	4291940.011	37448235.543	19.93
2	4291922.102	37448244.286	
3	4291915.974	37448254.020	11.50
4	4291911.725	37448267.763	14.39
5	4291919.688	37448277.277	12.41
6	4291933.442	37448281.885	14.51
7	4291945.464	37448274.933	13.89
8	4291953.581	37448262.843	14.56
9	4291958.430	37448250.043	13.69
10	4291952.527	37448238.907	12.60
1	4291940.011	37448235.543	12.96
总长度L=140.43m			

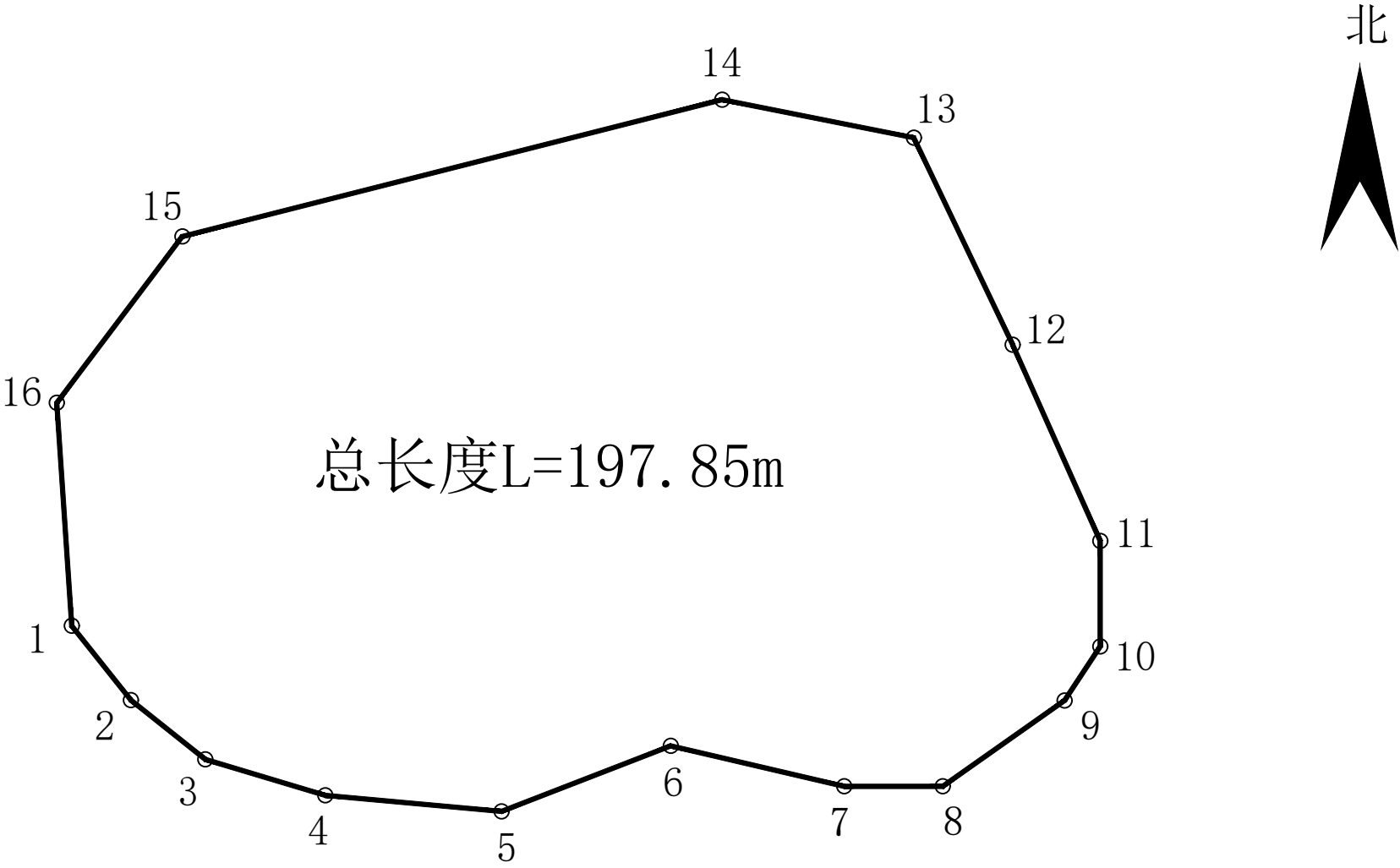
西沟街道办事处长城遗址保护瓦窑沟村长城护栏平面图

陕西隆池天相规划设计咨询有限公司							
批 准	王伟	王伟	神木市西沟街道办事处 处长城遗址保护项目			施工图 阶段	
核 定	杜辉	杜辉				市政 部分	
审 查	郜航航	郜航航	西沟街道办事处处长城遗址保护 瓦窑沟村长城护栏平面图				
校 核	苏虎	苏虎					
设 计							
绘 图			比 例	1: 500	日 期	2025.11	
证书编号	A261141257		图 号	29			

界址点坐标表

点 号	X	Y	边 长
1	4298318.034	37448427.979	
2	4298312.953	37448432.018	6.49
3	4298308.907	37448437.098	6.49
4	4298306.452	37448445.285	8.55
5	4298305.355	37448457.320	12.08
6	4298309.833	37448468.872	12.39
7	4298307.066	37448480.711	12.16
8	4298307.066	37448487.429	6.72
9	4298312.929	37448495.748	10.18
10	4298316.616	37448498.183	4.42
11	4298323.823	37448498.183	7.21
12	4298337.222	37448492.207	14.67
13	4298351.354	37448485.463	15.66
14	4298353.953	37448472.383	13.34
15	4298344.616	37448435.535	38.01
16	4298333.260	37448426.960	14.23
1	4298318.034	37448427.979	15.26

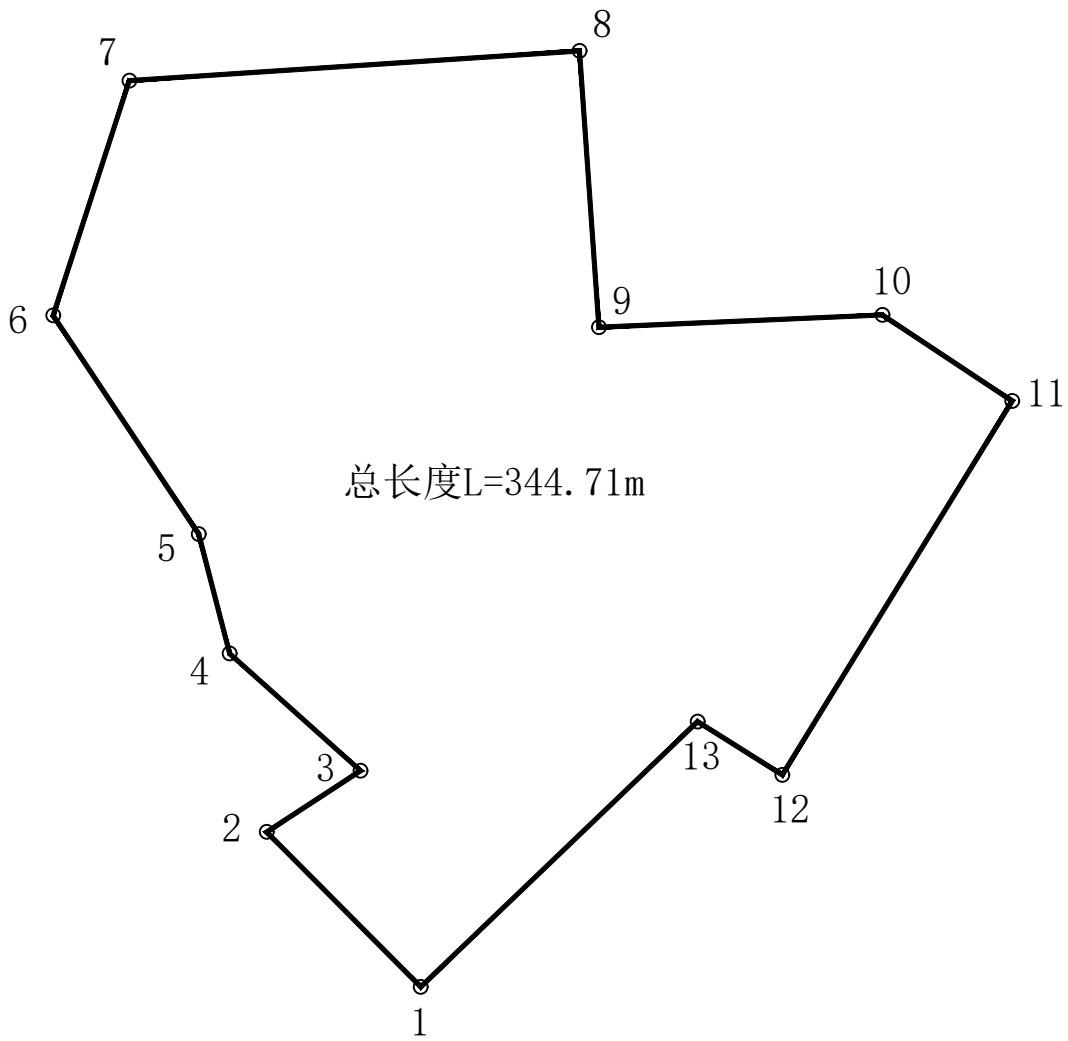
总长度L=197.85m



西沟街道办事处长城遗址保护新仵佬1号烽火台护栏平面图

陕西隆池天相规划设计咨询有限公司							
批 准	王伟	王伟	神木市西沟街道办事处 处长城遗址保护项目			施工图 阶段	
核 定	杜辉	杜辉				市政 部分	
审 查	郜航航	郜航航	西沟街道办事处处长城遗址保护 新仵佬1号烽火台护栏平面图				
校 核	苏虎	苏虎					
设 计							
绘 图			比 例	1: 500	日 期	2025.11	
证书编号	A261141257		图 号	30			

北

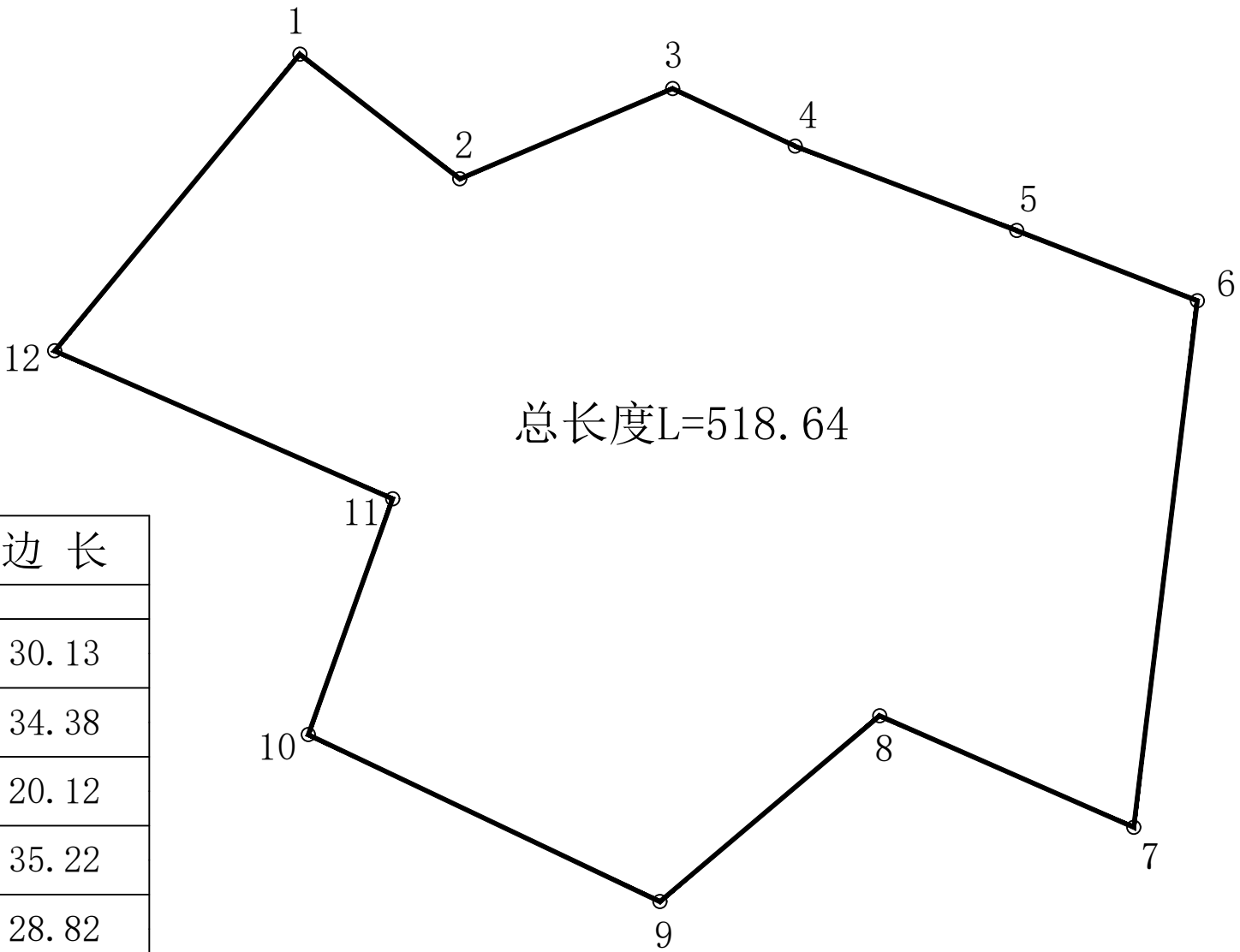


西沟街道办事处长城遗址保护新伫佬2号烽火台护栏平面图

界址点坐标表

点 号	X	Y	边 长
1	4297126.840	37448639.504	
2	4297143.379	37448623.072	23.31
3	4297149.910	37448633.079	11.95
4	4297162.436	37448619.106	18.76
5	4297175.171	37448615.812	13.15
6	4297198.524	37448600.271	28.05
7	4297223.592	37448608.400	26.35
8	4297226.758	37448656.464	48.17
9	4297197.264	37448658.530	29.57
10	4297198.578	37448688.800	30.30
11	4297189.389	37448702.648	16.62
12	4297149.474	37448678.106	46.86
13	4297155.161	37448669.073	10.67
1	4297126.840	37448639.504	40.94
总长度L=344.71m			

陕西隆池天相规划设计咨询有限公司							
批 准	王伟	王伟	神木市西沟街道办事处 处长城遗址保护项目			施工图 阶段	
核 定	杜辉	杜辉				市政 部分	
审 查	郜航航	郜航航	西沟街道办事处处长城遗址保护 新伫佬2号烽火台护栏平面图				
校 核	苏虎	苏虎					
设 计							
绘 图			比 例	1: 500	日 期	2025.11	
证书编号	A261141257		图 号	31			

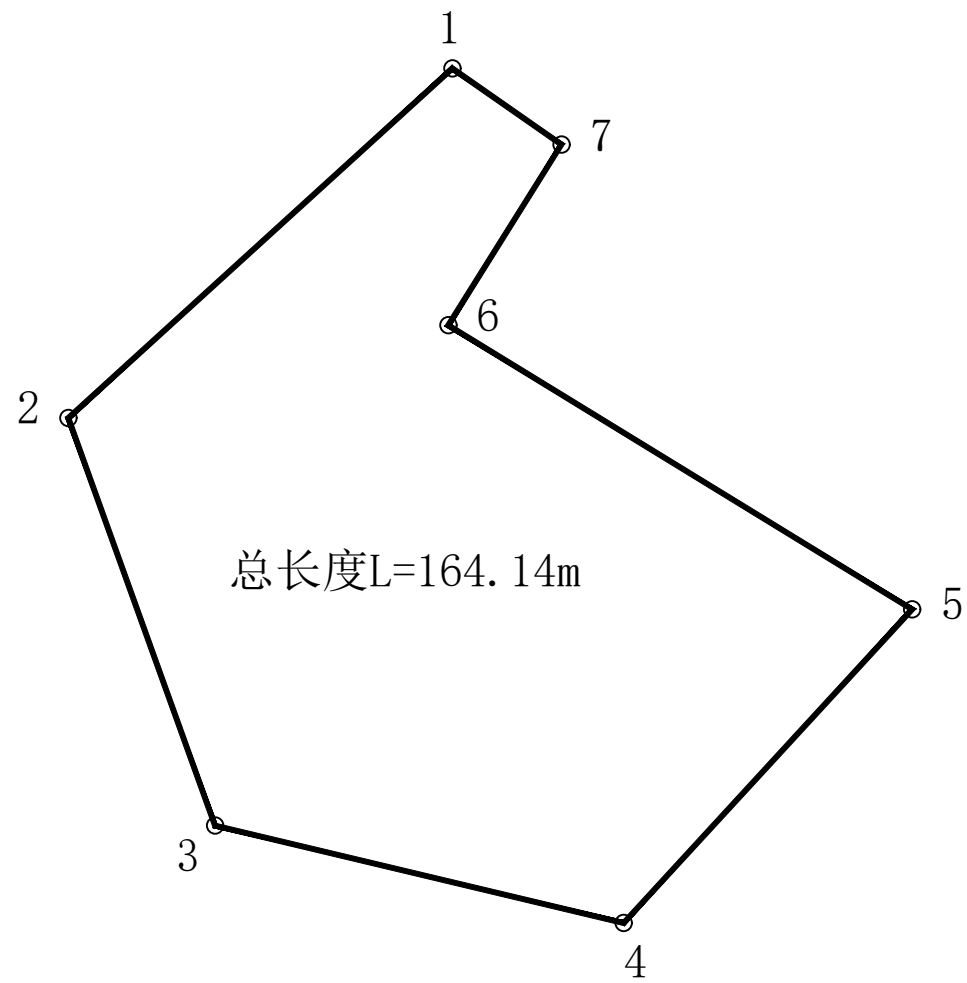


西沟街道办事处长城遗址保护新仇佬敌台护栏平面图

界址点坐标表

点 号	X	Y	边 长
1	4297579.788	37449048.067	
2	4297561.256	37449071.818	30.13
3	4297574.686	37449103.465	34.38
4	4297566.119	37449121.669	20.12
5	4297553.581	37449154.580	35.22
6	4297543.137	37449181.438	28.82
7	4297464.859	37449171.983	78.85
8	4297481.439	37449134.218	41.24
9	4297453.809	37449101.559	42.78
10	4297478.636	37449049.311	57.85
11	4297513.691	37449061.845	37.23
12	4297535.694	37449011.623	54.83
1	4297579.788	37449048.067	57.21
总长度L=518.64			

陕西隆池天相规划设计咨询有限公司							
批 准	王伟	王伟	神木市西沟街道办事处 处长城遗址保护项目			施工图 阶段	
核 定	杜辉	杜辉				市政 部分	
审 查	郜航航	郜航航	西沟街道办事处处长城遗址保护 新仇佬敌台护栏平面图				
校 核	苏虎	苏虎					
设 计			比 例	1: 500	日 期	2025.11	
绘 图			图 号	32			
证书编号			A261141257				

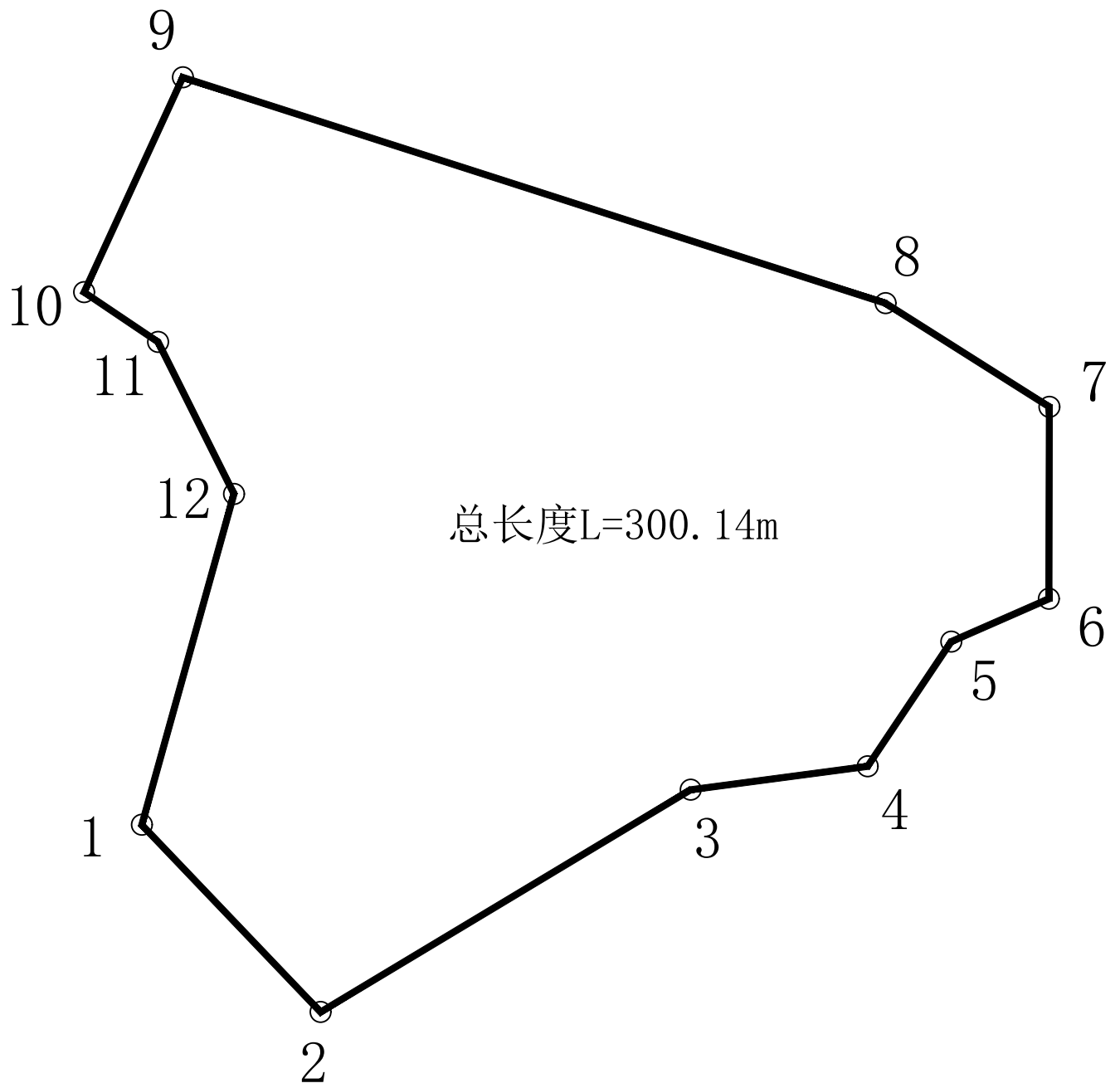


界址点坐标表

点 号	X	Y	边 长
1	4297275.631	37449008.451	31.70
2	4297254.291	37448985.007	
3	4297229.407	37448993.963	
4	4297223.461	37449018.905	
5	4297242.605	37449036.513	26.01
6	4297259.950	37449008.206	33.20
7	4297270.984	37449015.110	13.02
1	4297275.631	37449008.451	8.12
总长度L=164.14m			

西沟街道办事处长城遗址保护新仵佬长城护栏平面图

陕西隆池天相规划设计咨询有限公司							
批 准	王伟	王伟	神木市西沟街道办事处 处长城遗址保护项目			施工图 阶段	
核 定	杜辉	杜辉				市政 部分	
审 查	郜航航	郜航航	西沟街道办事处长城遗址保护 新仵佬长城护栏平面图				
校 核	苏虎	苏虎					
设 计							
绘 图			比 例	1: 500	日 期	2025.11	
证书编号	A261141257		图 号	33			

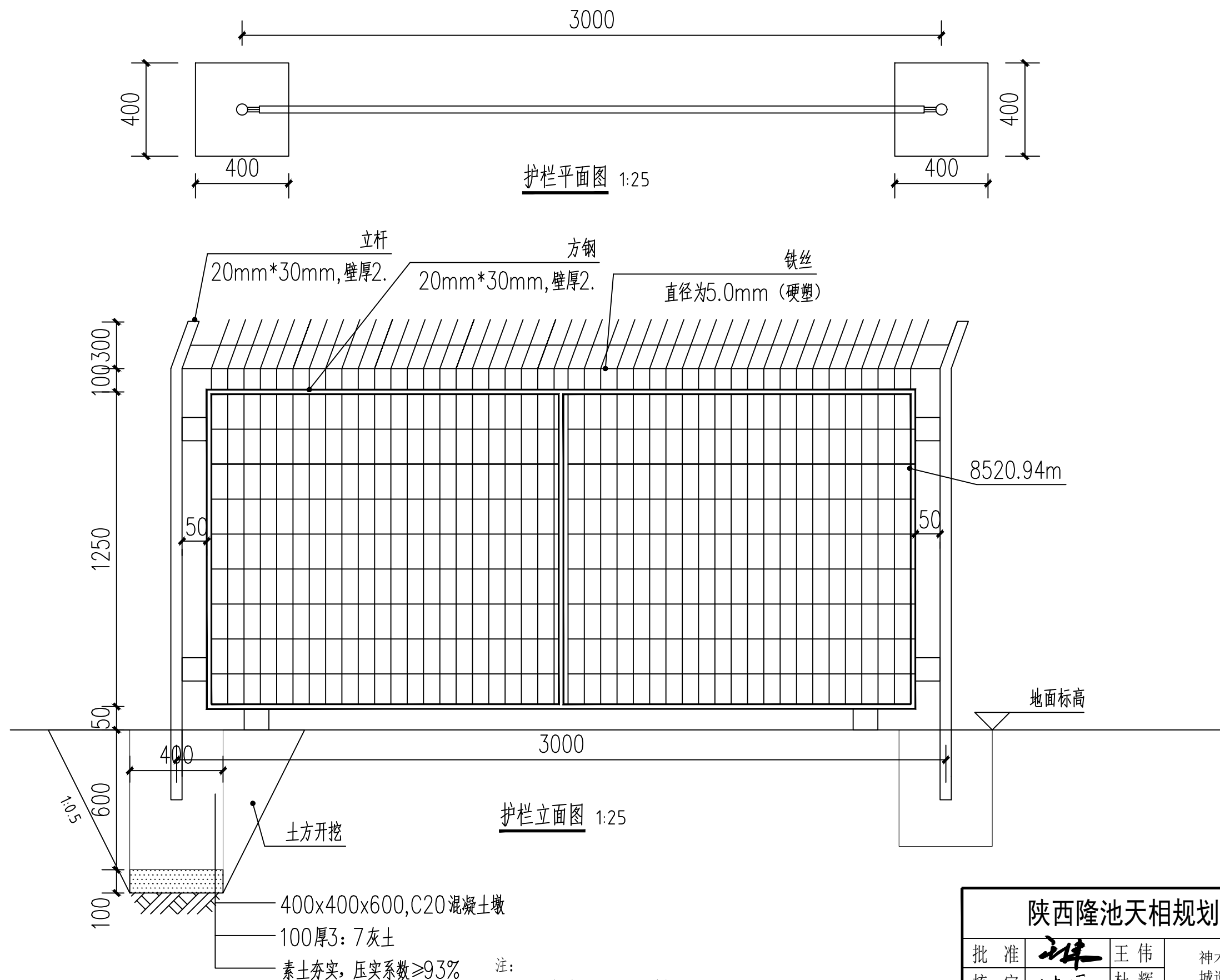


界址点坐标表

点 号	X	Y	边 长
1	4301831.412	37446734.610	25.15
2	4301813.219	37446751.972	
3	4301834.817	37446787.948	41.96
4	4301837.093	37446805.144	17.35
5	4301849.208	37446813.270	14.59
6	4301853.369	37446822.760	10.36
7	4301872.017	37446822.807	18.65
8	4301882.091	37446806.880	18.85
9	4301904.038	37446738.588	71.73
10	4301883.170	37446728.995	22.97
11	4301878.323	37446736.186	8.67
12	4301863.561	37446743.562	16.50
1	4301831.412	37446734.610	33.37
总长度L=300.14m			

西沟街道办事处长城遗址保护雨侧古梁烽火台护栏平面图

陕西隆池天相规划设计咨询有限公司							
批 准	王伟	王伟	神木市西沟街道办事处 处长城遗址保护项目			施工图 阶段	
核 定	杜辉	杜辉				市政 部分	
审 查	郜航航	郜航航	西沟街道办事处处长城遗址保护 雨侧古梁烽火台护栏平面图				
校 核	苏虎	苏虎					
设 计			比 例	1: 500	日 期	2025.11	
绘 图			图 号	34			
证书编号			A261141257				





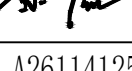


注:

1. 立杆为20mm*30mm, 壁厚2
2. 铁丝孔距为100mm*180mm, 丝径浸塑后直径为5.0mm (硬塑), 草绿色
3. 方管框为20mm*30mm, 壁厚2.
4. 本图所有尺寸均为毫米计。
5. 所有钢材除锈红丹漆打底, 绿色调和漆, 钢管外扣堵头。
6. 8520.94m (路线坐标根据现场调整)

陕西隆池天相规划设计咨询有限公司							
批准	王伟	王伟	神木市西沟街道办事处长 城遗址保护项目			施工图 阶段	
核定	杜辉	杜辉				市政 部分	
审查	郜航航	郜航航	护栏做法详图				
校核	苏虎	苏虎					
设计	苏虎	苏虎					
绘图			比例	图示	日期	2025.11	
证书编号	A261141257		图号	35			

工程量表			
名称	数量	单位	备注
护栏	8520.94	米	做法见详图
施工便道	13000	立方米	因现场有些没有道路，需施工便道材料进场
警示牌 (1.2m*0.8m)	5	块	不锈钢
警示牌 (0.5m*06m)	17	块	不锈钢

陕西隆池天相规划设计咨询有限公司							
批准		王伟	神木市西沟街道办事处长 城遗址保护项目			施工图 阶段	
核定		杜辉				市政 部分	
审查		郜航航	工程量表				
校核		苏虎					
设计		苏虎	比 例	图 示	日 期	2025.11	
绘 图							
证书编号 A261141257			图 号	36			